

İstanbul :

Sayı  
Our Reference: 2688

19.07.2019

Konu  
Subject : **Sefer Duyurusu Hk.**

Sirküler No: 486 / 2019

**Sayın Üyemiz,**

**İlgi:** Ulaştırma ve Altyapı Bakanlığı İstanbul Liman Başkanlığı'nın 17.07.2019 tarih ve E.6623 sayılı yazısı.

İlgi yazı ile;

TÜBİTAK Marmara Araştırma Merkezi Başkanlığı tarafından "Deniz Araştırma Projeleri" kapsamında İzmit Körfezi, Marmara Denizi, İstanbul Boğazı, Çanakkale Boğazı ve Haliç'te 22 Temmuz -10 Ağustos 2019 tarihleri arasında TÜBİTAK MARMARA (Çağrı İşareti: TCVK2) ve TÜBİTAK ANADOLU (Çağrı İşareti: TCZV9) isimli bilimsel araştırma/inceleme gemileri ile ölçüm, örnekleme ve izleme çalışmaları yapılacağı,

Seyir, can, mal ve çevre emniyetinin sağlanması bakımından konunun; denizcilere/ilgililere ve çalışma bölgelerinde seyir yapacak olan gemi kaptanlarına duyurulması ve belirtilen bölgelerde dikkatli seyir yapılması, çalışma yapan deniz aracına çapariz verilmemesi hususları belirtilmektedir.

Bilgi ve gereğini arz/rica ederim.

Saygılarımla

  
İsmet SALİHOĞLU  
Genel Sekreter

**EK: İlgi Yazı ve Koordinatlar (14 Sayfa Web Sayfası)****DAĞITIM****GEREĞİ**

- Tüm Üyelerimiz (WEB Sayfasında)
- Türk Armatörler Birliği
- S.S. Gemi Armatörleri Mot. Taş. Koop.
- Vapur Donatanları ve Acenteleri Derneği
- S/S İstanbul Anadolu Yakası Kumcular Üretim ve Pazarlama Kooperatifi
- İstanbul Şehir Hatları Tur. San. ve Tic. A.Ş.
- Gemi Yakıt İkmalcileri Derneği
- S.S. Deniz Tankerleri Akaryakıt Taş. Koop.
- İstanbul Turistik Yüzer Tesis İşletmeleri Derneği
- SÜR-KOOP
- Deniz Ürünleri Avcıları Üreticileri Merkez Birliği
- S.S. İstanbul Bölgesi Su Ürünleri Kooperatifleri Birliği
- Beykoz Denizciler Derneği
- S.S. Avrasya Deniz Taş. Turz. Hiz. İnş. San. ve Tic. Aş.
- S.S. Turizm ve Yolcu Deniz Taşıyıcılar Koop.
- S.S. Boğaziçi Yolcu ve Tur. Den. Mot. Taş. Koop.
- Beyden Deniz Ulaşım Hizmetleri Tic. Ltd. Şti.
- S.S. Mavi Marmara Deniz Yolcu ve Turizm Mot. Taş. Koop.
- S.S. Kartal Deniz Yolcu Yük ve Tur. Mot. Taş. Koop.
- S.S. İstanbul Kartal Maltepe Bostancı Adalar Yük Taş. ve Gemi Serv. Den. Motorlu Taş. Koop.
- Teknomar Denizcilik ve Deniz Araçları İşletme ve Tic. A.Ş.

**BİLGİ**

- Yönetim Kurulu Başkan ve Üyeleri
- Türk Kılavuz Kaptanlar Derneği
- İDO A.Ş.
- UND
- SULİM
- KOSDER
- ROFED
- Adatur Derneği
- Adalar Yolcu ve Yük Taş. Koop.
- Gemi Sahibi Firmalar
- Acenteler
- Ataköy Marina ve Yat İşletmeleri A.Ş.
- Setur Kalamış Marina
- İspark İstinye Marina

Ayrıntılı Bilgi:

Telefon:

E-mail:



Meclis-i Mebusan Caddesi No: 22 34427 Fındıklı - Beyoğlu - İSTANBUL / TÜRKİYE  
**Tel** : +90 (212) 252 01 30 (Pbx)  
**Web**: www.denizticaretodasi.org.tr  
**Web**: www.chamberofshipping.org.tr

**Faks** : +90 (212) 293 79 35  
**E-mail**: iletisim@denizticaretodasi.org.tr  
**E-mail**: contact@chamberofshipping.org.tr





T.C.  
ULAŞTIRMA VE ALTYAPI BAKANLIĞI  
İstanbul Liman Başkanlığı

Sayı : 58799809-010.07.02-E.6623  
Konu : SEFER DUYURUSU HK.

17.07.2019

DAĞITIM YERLERİNE

TÜBİTAK Marmara Araştırma Merkezi Başkanlığı tarafından "Deniz Araştırma Projeleri" kapsamında İzmit Körfezi, Marmara Denizi, İstanbul Boğazı, Çanakkale Boğazı ve Haliç'te 22 Temmuz - 10 Ağustos 2019 tarihleri arasında TÜBİTAK MARMARA (Çağrı İşareti: TCVK2) ve TÜBİTAK ANADOLU (Çağrı İşareti: TCZV9) isimli bilimsel araştırma/inceleme gemileri ile ölçüm, örnekleme ve izleme çalışmaları yapılacaktır.

Seyir, can, mal ve çevre emniyetinin sağlanması bakımından konunun; denizcilere/ilgililere ve çalışma bölgelerinde seyir yapacak olan gemi kaptanlarına duyurulması ve belirtilen bölgelerde dikkatli seyir yapılması, çalışma yapan deniz araçına çapariz verilmemesi hususunda;

Bilgilerinizi ve gereğini arz/rıca ederim.

e-İmza

Muhammet ERDOĞAN  
Liman Başkanı

Ek : Koordinatlar (12 sayfa)

Dağıtım:

Gereği:

Kıyı Emniyeti Genel Müdürlüğüne  
Sahil Güvenlik Marmara ve Boğazlar Bölge  
Komutanlığına  
Seyir Hidrografi ve Oşinografi Daire  
Başkanlığına  
İstanbul İl Emniyet Müdürlüğüne  
İmeak Deniz Ticaret Odası Başkanlığına  
İstanbul Yolcu Taşıyan Deniz Dolmuş Nak. Vas.  
Esnaf Odasına  
S.S. Embak Tur Taşımacılık Kooperatifine  
S.S. Tarihi Eminönü Denizcilik ve Motorculuk  
Turizm Geliştirme Kooperatifine

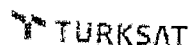

Bilgi:

Türkiye Bilimsel ve Teknolojik Araştırma  
Kurumu Başkanlığına

Not: 5070 sayılı Elektronik İmza Kanunu gereği bu belge elektronik imza ile imzalanmıştır.

Karaköy Kemankuş Mah. Rıhtım Cad. No:33 Beyoğlu İSTANBUL  
Telefon:(0212) 249 21 97-98 Fax:(0212) 292 99 19  
e-posta: istanbul.liman@udhb.gov.tr İnternet Adresi: www.istanbulliman.gov.tr

Bilgi için: Feridun YENİ  
Uzman





T.C.  
ULAŞTIRMA VE ALTYAPI BAKANLIĞI  
İstanbul Liman Başkanlığı

Sayı : 58799809-010.07.02-E.6623.  
Konu : SEFER DUYURUSU HK.

17.07.2019


Vapur Donatanları ve Acenteleri Derneğine  
Ortur Taşımacılık Oto. Tekn. Gıda. İnş. Taah.  
Mob. Turz. İç ve Dış Tic. Ltd. Şti.ne  
Dentur Avrasya Deniz Taşımacılığı ve Turizm  
Hiz. İnş. San. Ve Tic. A.Ş.A  
Turyol S.S. Turizm ve Yolcu Deniz Taşıyıcılar  
Kooperatifine  
İstanbul Şehir Hatları Turizm San ve Tic Aşue  
S.S. Mavi Marmara Deniz Yolcu Eşya ve Turizm  
Motorlu Taşıyıcılar Kooperatifine  
İDO İstanbul Deniz Otobüsleri San. ve Tic. A.Ş.A

Not: 5070 sayılı Elektronik İmza Kanunu gereği bu belge elektronik imza ile imzalanmıştır.

Karaköy Kemankes Mah. Rıhtım Cad. No:33 Beyoğlu İSTANBUL  
Telefon:(0212) 249 21 97-98 Fax:(0212) 292 99 19  
e-posta: istanbul.liman@udhb.gov.tr İnternet Adresi: www.istanbulimlan.gov.tr

Bilgi için: Feridun YENİ  
Uzman

Bağlı / ilgili / ilişkili Kurum ve Kuruluşlar



## Bütünleşik İzleme Projesi Marmara Denizi ve İstanbul Boğazı İstasyon Koordinatları

İst. No	Sınıf	İstasyon Kodu	İstasyon yeri	Enlem	Boylam	Derinlik (m)	Kıyıya uzaklık
1	Boğaz	K0	İstanbul Boğazı - Karadeniz çıkışı	41°13'30.06"	29° 3'0.24"	68	1,63 km
2	Boğaz	B2	İstanbul Boğazı	41° 1'48.12"	29° 0'37.14"	36	394 m
3	Kıyı/Hassas	HL1	Haliç - Giriş	41° 1'11.94"	28°59'29.70"	44	505 m
4	Deniz/Hassas	M8	İstanbul Boğazı - Marmara Girişi	40°56'23.68"	28°56'35.76"	64	5,59 km
5	Kıyı/Hassas	YK1	Yenikapı - Kıyı	40°56'58.86"	28°51'23.84"	16	1,71 km
6	Geçiş-Kıyı/Hassas	KÇ1	Küçükçekmece - Kıyı	40°58'14.34"	28°45'23.82"	22	988 m
7	Kıyı/Hassas	BC1	Büyükçekmece - Kıyı	40°56'49.80"	28°36'22.38"	51	1,78 km
8	Deniz/Hassas/Referans	MD104	Büyükçekmece - Açık	40°51'25.56"	28°28'53.70"	820	15,1 km
9	Kıyı	MD3	Tekirdağ - Kıyı	41° 0'56.34"	28°26'53.22"	35	1,62 km
10	Kıyı/Az Hassas	MD54	Silivri - Kıyı	41° 9'27.78"	28°14'33.90"	33	1,2 km
11	Kıyı	MED2		40° 59' 30"	27° 44' 12"	17	
12	Kıyı/Az Hassas	MD86	Marmara Ereğlisi - Kıyı	40°57'4.56"	27°59'29.10"	55	1,50 km
13	Deniz/Hassas/Referans	MD103	Marmara Denizi - Orta Basen	40°50'30.48"	28° 0'37.56"	1050	14,4 km
14	Kıyı/Az Hassas	MD59	Tekirdağ - Kıyı	40°57'38.58"	27°31'29.58"	22	1,83 km
15	Deniz/Az Hassas/Referans	MD101	Tekirdağ - Açık	40°49'12.60"	27°31'8.94"	1125	6,11km
16	Deniz	MD15A	Tekirdağ - Marmara Adası Arası	40°39'20.28"	27°24'16.80"	152	9,92 km
17	Deniz	MED	Ergene deşarj bölgesi	41° 0' 52"	28° 3' 56"	27	
18	Deniz	MD10A	Çanakkale Boğazı - Marmara Girişi	40°31'23.04"	27°11'28.38"	64	8,74 km
19	Kıyı	D7-MA	Şarköy (Çanakkale)	40° 33' 18"	27° 1' 21"	33	
20	Boğaz	D7	Çanakkale Boğazı	40°24'23.68"	26°42'24.06"	73	1,81 km
21	Geçiş Suyu	BD3	Karabiga-Adalar-Erdek Körfezi	40°25'23.46"	27°22'32.10"	37	3,99km
22	Geçiş Suyu	BD1	Karabiga-Adalar-Erdek Körfezi	40°22'35.16"	27°20'20.70"	12	1,05 km

BELGENİN ASLI ELEKTRONİK İMZALIDIR.

23	Deniz	MD12A	Karabiga-Adalar-Erdek K6rfezi	40°25'19.26"	27°32'10.08"	43	12,24 km
24	Kiyi/Hassas	MD63	Karabiga-Adalar-Erdek K6rfezi	40°19'4.56"	27°32'36.24"	15	1,73 km
25	Geçiş Suyu	GD3	Karabiga-Adalar-Erdek K6rfezi	40°23'28.56"	27°38'2.94"	38	7,17 km
26	Geçiş Suyu	GD1	Karabiga-Adalar-Erdek K6rfezi	40°19'48.96"	27°38'5.40"	6	485 m
27	Kiyi	ER1	Erdek K6rfezi	40°20'37.74"	27°48'7.80"	32	1,10 km
28	Kiyi/Hassas	MD66	Erdek K6rfezi	40°25'13.74"	27°44'7.14"	33	1,49 km
29	Kiyi	MD67	Marmara Adası-G6ney	40°32'53.82"	27°34'28.44"	58	2,38 km
30	Kiyi	KD1	Kapıdağ Yarımadası - Kuzey Batı	40°32'39.60"	27°48'14.34"	64	1,80 km
31	Kiyi	KD2	Kapıdağ Yarımadası - Kuzey Dođu	40°30'33.12"	27°58'53.76"	36	1,87 km
32	Kiyi/Hassas	BK1	Bandırma K6rfezi	40°22'16.68"	27°57'50.40"	33	1,62 km
33	Kiyi/Hassas	MD87	Bandırma K6rfezi	40°23'15.00"	27°56'36.60"	35	2,45 km
34	Kiyi/Hassas	MD72	Bandırma K6rfezi	40°24'29.46"	28° 4'29.22"	45	3,03 km
35	Kiyi/Az Hassas	KR1	Bursa Kurşunlu - Kiyi	40°26'25.80"	28°16'8.40"	48	4,55 km
36	Deniz/ Referans	MD19A	Bursa Bayramdere-Açık	40°32'12.18"	28°25'30.60"	45	7,88 km
37	Kiyi/Az Hassas	MD19	Bursa Bayramdere - Kiyi	40°24'37.44"	28°26'55.56"	18	1,80 km
38	Geçiş Suyu	SD1	Susurluk Çayı - Giriş	40°23'58.86"	28°30'57.42"	7	570 m
39	Geçiş Suyu	SD2	Susurluk Çayı - Giriş	40°24'29.10"	28°31'19.20"	12	1,52 km
40	Geçiş Suyu	SD3	Susurluk Çayı - Giriş	40°26'50.46"	28°33'34.20"	52	6,82 km
41	Kiyi/Az Hassas	MD20	Susurluk Çayı - Dođu	40°23'6.72"	28°35'2.10"	21	1,21 km
42	Kiyi/Hassas	MD22A	Gemlik K6rfezi	40°22'54.96"	28°33'9.84"	45	300 m
43	Kiyi/Hassas	MD22	Gemlik K6rfezi	40°25'0.42"	28°53'59.58"	85	4,20 km
44	Kiyi/Hassas	MD30	Gemlik K6rfezi	40°22'46.20"	29° 2'6.84"	73	1,69 km
45	Kiyi/Hassas	MD89A	Gemlik K6rfezi	40°25'48.48"	29° 8'13.92"	20	673 m
46	Kiyi/Hassas	MD88	Gemlik K6rfezi	40°27'50.52"	29° 2'26.22"	68	1,81 km
47	Kiyi/Hassas	MDSD	Susurluk dođu	40° 24' 28"	28° 44' 41"	55	
48	Kiyi/Az Hassas	GK2	Gemlik K6rfezi - Kuzey Batı	40°29'42.72"	28°48'35.88"	31	1,44 km
49	Kiyi/Az Hassas	AR1	Armutlu - Kiyi	40°35'9.72"	28°50'27.48"	97	1,60 km

BELGENİN ASLI ELEKTRONİK İMZALIDIR.

50	Kıyı	CY1	Çınarcık kıyı	40° 39' 34"	29° 5' 36"	133	
51	Deniz/Referans	MD102	Çınarcık çukuru	40°45'43.92"	29° 4'43.68"	1255	12,60 km
52	Kıyı	MDK1	Maltepe-Kadıkoy	40° 56' 29"	29° 5' 50"	9	
53	Kıyı	MDADA	Adalar Bölgesi	40° 52' 26"	29° 6' 25"	9	
54	Kıyı/Hassas	MY1	Yuzla - Adalar Arası	40°51'1.38"	29°14'29.88"	38	1,69 km
55	Kıyı	İZ-2	İzmit Körfezi - Marmara Girişi	40°44'0.06"	29°21'0.12"	324	2,52 km
56	Kıyı/Hassas	İZ-17	İzmit Körfezi - Orta	40°43'17.88"	29°37'0.00"	157	2,80 km
57	Kıyı/Hassas	İZ 7	İzmit Körfezi kuzey kıyı	40° 45' 53"	29° 27' 39"	58	
58	Kıyı	İZ-30	İzmit Körfezi - Körfez sonu	40°44'12.06"	29°53'30.00"	28	2,33 km
59	Kıyı/Hassas	MD24	Yalova - Kıyı	40°40'0.00"	29°15'0.00"	58	701 m

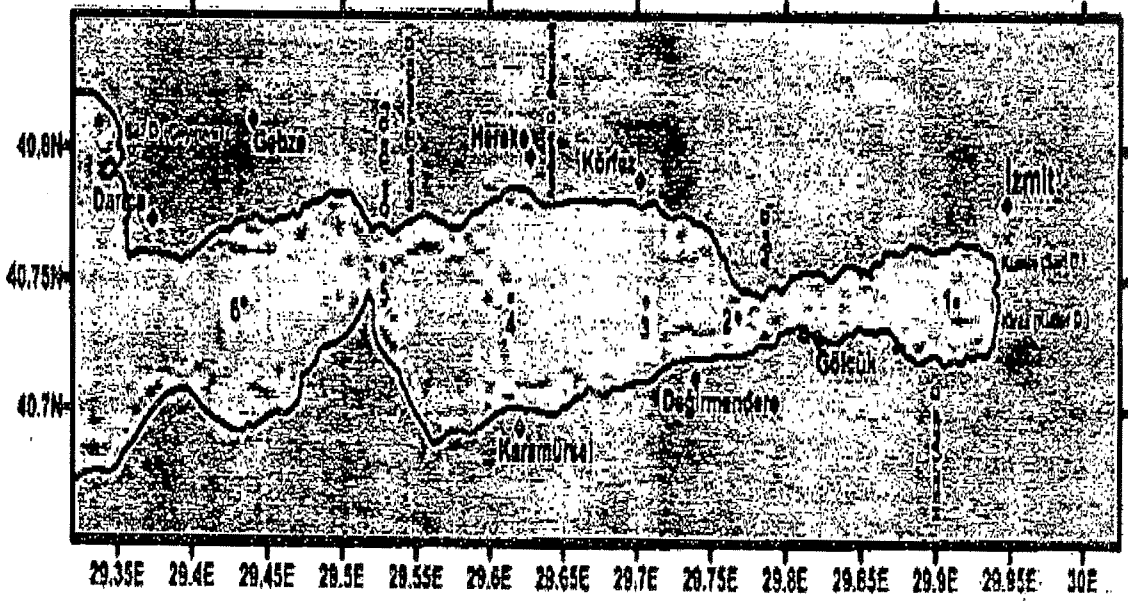
BELGENİN ASLI ELEKTRONİK İMZALIDIR.

ISKİ Haliç İstasyon Koordinatları

İst No	İstasyon Kodu	Konum Tanımı	Amaç	Koordinatlar	
				Enlem	Boylam
HALIÇ					
1	SB	Haliç	Haliç Kontrol (Sarayburnu)	41° 01' 42"	28° 59' 09"
2	GK	Haliç	Haliç Kontrol (Galata Köprüsü)	41° 01' 32"	28° 58' 45"
3	PP	Haliç	Haliç Kontrol (Perşembe Pazarı-Kulelerarası)	41° 01' 35"	28° 58' 12"
4	UK	Haliç	Haliç Kontrol (Unkapanı)	41° 01' 47"	28° 57' 89"
5	KP (KS)	Haliç	Haliç Kontrol (Kasimpaşa)	41° 01' 81"	28° 57' 37"
6	CA	Haliç	Haliç Kontrol (Camlaltı Tersanesi)	41° 01' 94"	28° 57' 99"
7	VS	Haliç	Haliç Kontrol (Valide Sultan-Eski Köprü)	41° 02' 42"	28° 56' 92"
8	HK	Haliç	Haliç Kontrol (Haliç Köprüsü)	41° 02' 68"	28° 56' 61"
9	ES	Haliç	Haliç Kontrol (Eyüp-Sütlüce)	41° 02' 92"	28° 56' 41"
10	AA	Haliç	Haliç Kontrol (Adalar arası)	41° 03' 18"	28° 56' 44"
11	AS	Haliç	Haliç Kontrol (adalar Sonrası-Sünnet Köprüsü)	41° 03' 37"	28° 56' 66"

BELGENİN ASLI ELEKTRONİK İMZALIDIR.

Izmit Körfezi Projesi Koordinat Haritası



BELGENİN ASLI ELEKTRONİK İMZALIDIR.



## Haliç ve Marmara Denizi Örnekleme Koordinatları

Istasyon No	Enlem	Boylam
GK	41° 01' 14.199" N	28° 58' 22.528" E
PP	41° 01' 20.011" N	28° 58' 7.312" E
UK	41° 01' 28.200" N	28° 57' 53.399" E
KP	41° 01' 48.870" N	28° 57' 55.529" E
CA	41° 01' 50.048" N	28° 57' 17.377" E
VS	41° 02' 20.281" N	28° 56' 52.177" E
HK	41° 02' 34.429" N	28° 56' 34.598" E
ES	41° 02' 59.275" N	28° 56' 14.935" E
AA	41° 03' 11.936" N	28° 56' 20.088" E
AS	41° 03' 22.822" N	28° 56' 45.637" E

Istasyon No	Enlem	Boylam
K2	41° 17' 06.000" N	29° 10' 54.001" E
K0	41° 13' 30.000" N	29° 08' 00.000" E
B14	41° 10' 57.601" N	29° 05' 12.599" E
B13	41° 09' 16.801" N	29° 03' 19.800" E
BL1	41° 06' 46.829" N	29° 04' 04.403" E
B7	41° 05' 00.000" N	29° 03' 45.000" E
B5	41° 03' 31.201" N	29° 02' 58.200" E
B2	41° 01' 49.800" N	29° 00' 45.000" E
M1	40° 59' 24.500" N	28° 58' 40.390" E
M3	40° 58' 00.001" N	28° 59' 48.001" E
M8	40° 56' 24.000" N	28° 55' 39.601" E
M14	40° 55' 36.001" N	28° 46' 30.000" E
M20	40° 45' 47.999" N	29° 13' 00.001" E
M23	40° 48' 42.001" N	28° 52' 30.000" E
MY1	40° 49' 16.853" N	29° 14' 50.071" E
MY2	40° 50' 02.807" N	29° 10' 43.255" E
MKC	40° 58' 14.401" N	28° 45' 26.399" E
MBC	40° 58' 14.488" N	28° 32' 35.423" E
MÇA	41° 02' 35.220" N	28° 05' 59.400" E
MSİ	41° 03' 31.920" N	28° 13' 54.840" E
MSE	41° 02' 25.500" N	28° 20' 42.300" E
MAM	40° 58' 04.740" N	28° 41' 35.340" E
MAYA	40° 57' 43.320" N	28° 51' 19.080" E
MKB	40° 53' 33.060" N	29° 03' 03.960" E
MBA	40° 51' 56.520" N	29° 09' 36.480" E
SB	41° 01' 24.000" N	28° 59' 19.560" E
MMT	40° 55' 55.884" N	29° 04' 36.444" E
MKD	40° 58' 44.749" N	29° 01' 54.374" E
KRI	41° 13' 55.992" N	29° 12' 32.112" E
KLE	41° 11' 13.583" N	29° 35' 1.953" E

BELGENİN ASLI ELEKTRONİK İMZALIDIR.

**İzmit Körfez Projesi İstasyon Koordinatları**

- 1) 40° 44.209' N 29° 54.807' E (29m)
- 2) 40° 44.130' N 29° 46.050' E (37m)
- 3) 40° 44.450' N 29° 42.300' E (100m)
- 4) 40° 44.741' N 29° 37.450' E (106m)
- 5) 40° 45.284' N 29° 31.619' E (35m)
- 6) 40° 44.000' N 29° 26.549' E (70m)

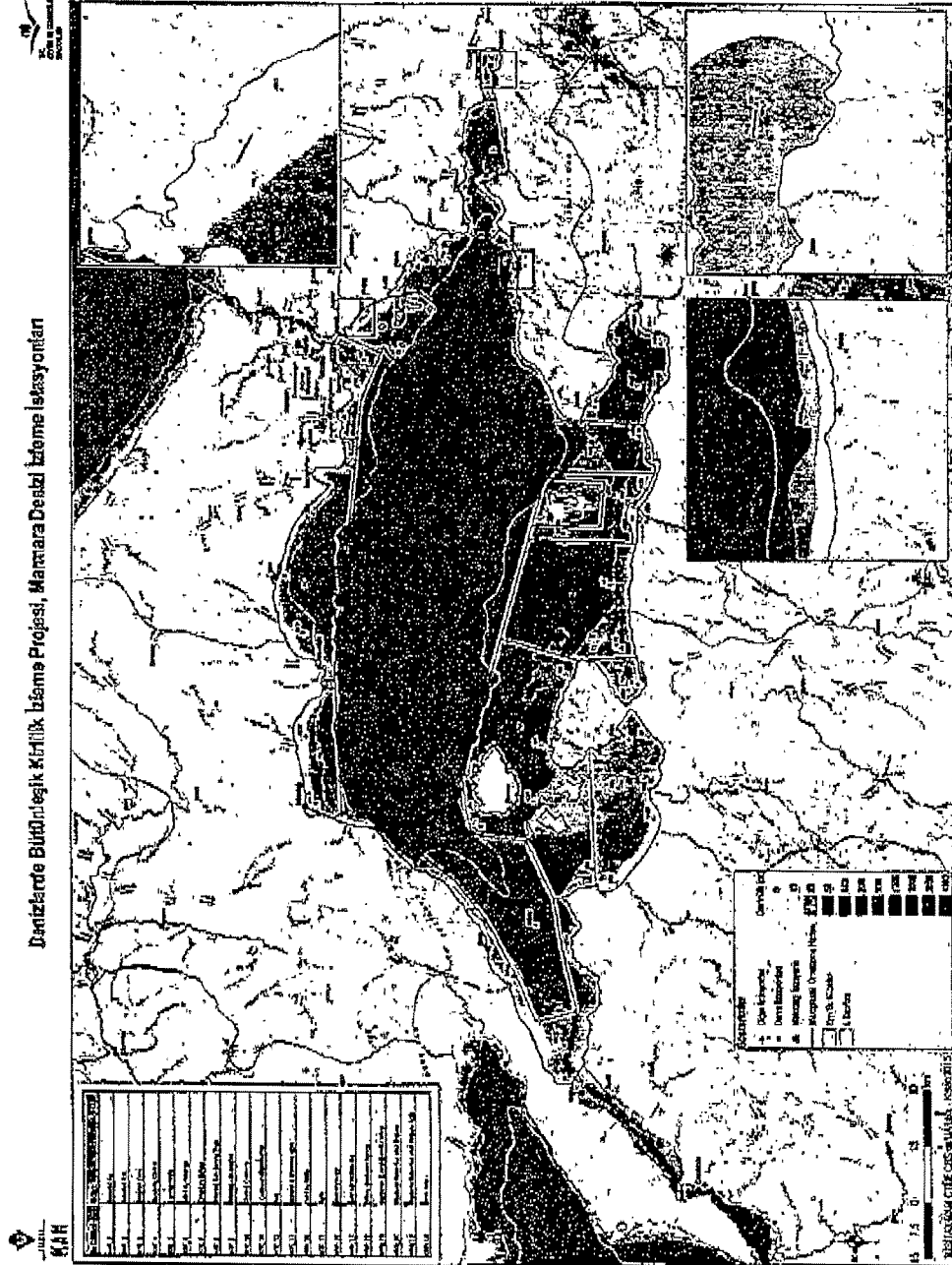
**BELGENİN ASLI ELEKTRONİK İMZALIDIR.**

**izmit Körfez Projesi İstasyon Koordinatları**

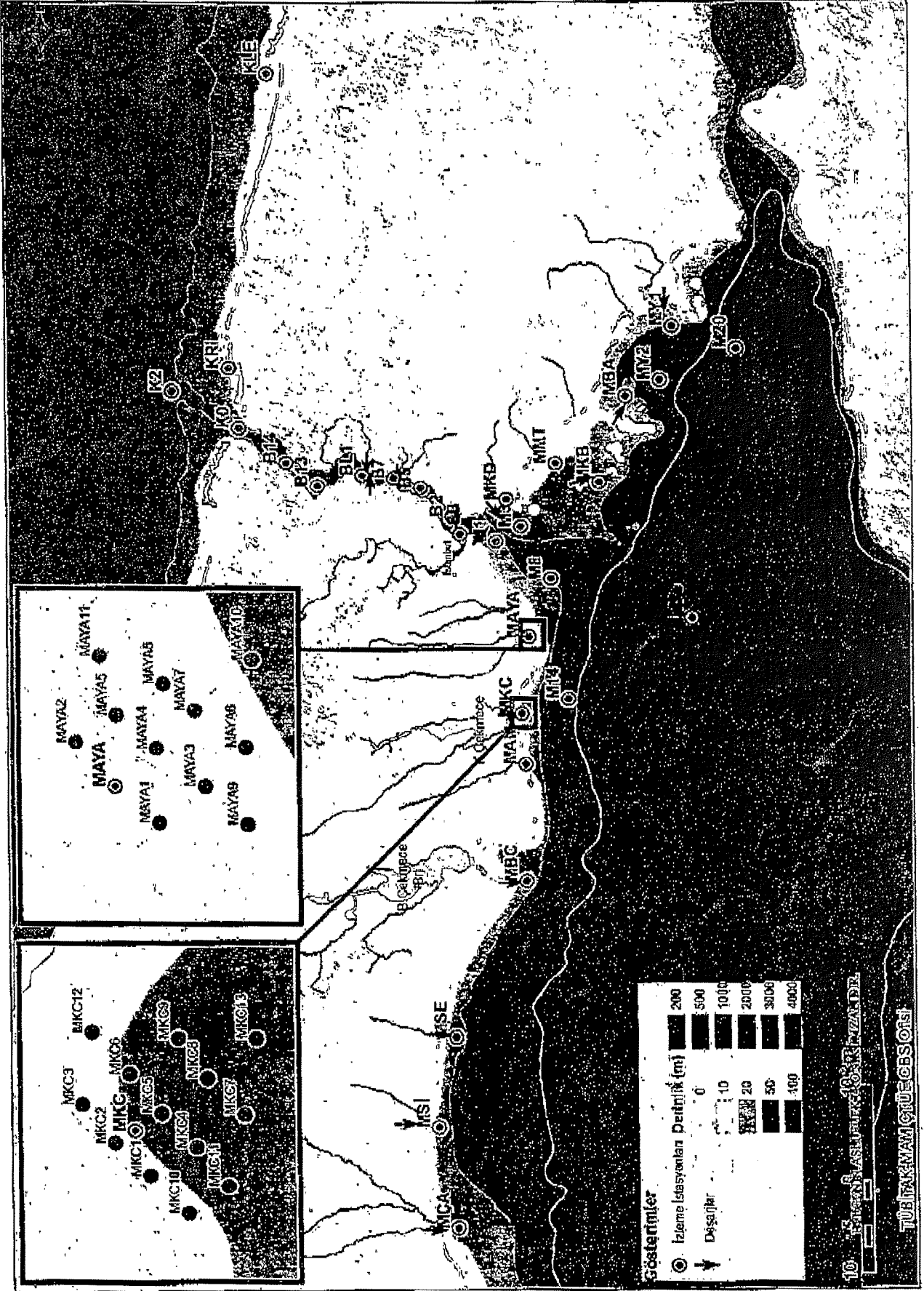
- 1) 40° 44.209' N 29° 54.807' E (29m)
- 2) 40° 44.130' N 29° 46.050' E (37m)
- 3) 40° 44.450' N 29° 42.300' E (100m)
- 4) 40° 44.741' N 29° 37.450' E (106m)
- 5) 40° 45.284' N 29° 31.619' E (35m)
- 6) 40° 44.000' N 29° 26.549' E (70m)

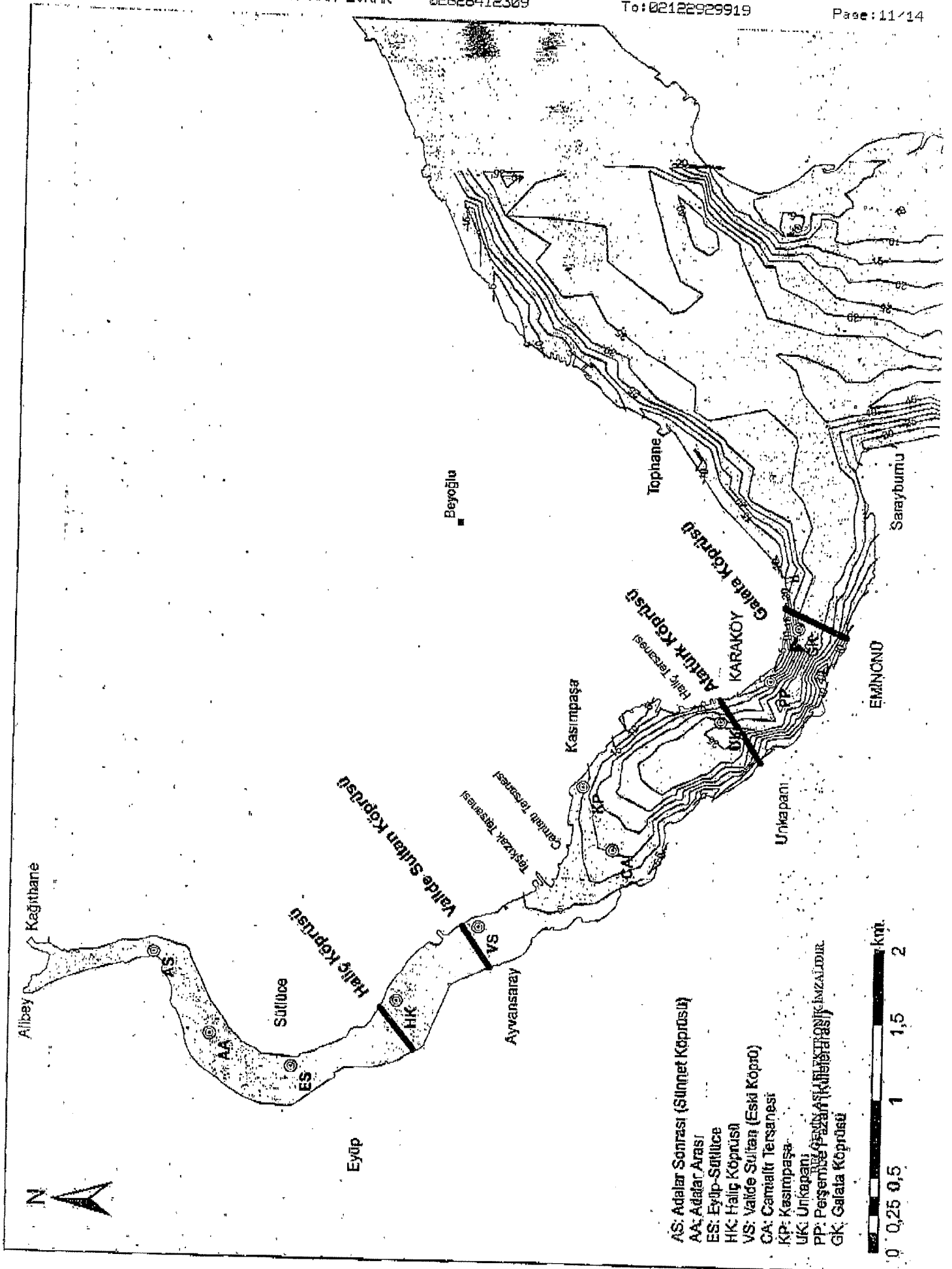
**BELGENİN ASLI ELEKTRONİK İMZALIDIR.**

Bütünleşik İzleme Projesi Marmara Denizi ve İstanbul Boğazi Örnekleme Noktaları Koordinat Haritası



BELGENİN ASLI ELEKTRONİK İMZALIDIR.





Akıntı Ölçüm Koordinatları

	BAŞLANGIÇ (B2B)		BİTİŞ (B2A)	
	N	E	N	E
B2	41°02'31.55	29°02'12.70	41°02'55.95	29°01'43.00
	BAŞLANGIÇ (K0B)		BİTİŞ (K0A)	
	N	E	N	E
K0	41°12'25.34	29°06'32.51	41°12'09.00	29°07'10.03

BELGENİN ASLI ELEKTRONİK İMZALIDIR.