



**Sayı** : 38591462-010.07.03-2020-2638

06.10.2020

**Konu** : Kesin Korunacak Hassas Alanlara İlişkin Kararlar

Sirküler No: 1110

Sayın Üyemiz,

**"Yalova İli, Altınova İlçesi Sınırları İçerisinde Bulunan Hersek Lagünü" ile "Balıkesir İli, Ayvalık İlçesi Sınırları İçerisinde Bulunan Kız Adası" nın Doğal Sit Alanlarının Koruma Statüsünün Yeniden Değerlendirilmesi Sonucunda Gösterilen Alanın Kesin Korunacak Hassas Alan Olarak Tescil ve İlan Edilmesi Hakkında Kararlar 06.10.2020 tarih ve 31266 sayılı Resmi Gazete'de yayımlanmıştır.**

Söz konusu kararlara ilişkin ekli kroki ile listede sınır ve koordinatları gösterilen alanlar Odamız web sayfasında ([www.denizticaretodasi.org.tr](http://www.denizticaretodasi.org.tr)) Duyurular/Turizm/Mevzuat bölümlerinde yayımlanmakta olup, ayrıca yazımız Ek'inde sunulmaktadır.

Bilgilerinize arz/rica ederim.

Saygılarımla,

İsmet SALİHOĞLU  
Genel Sekreter

**Ek:**

- 1- 06.10.2020 tarih ve 3056 sayılı Cumhurbaşkanlığı Kararı (6 sayfa)
- 2- 06.10.2020 tarih ve 3057 sayılı Cumhurbaşkanlığı Kararı (3 sayfa)

**Dağıtım:**

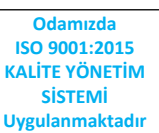
**Gereği:**

- Tüm Üyeler (WEB Sayfası)
- İMEAK DTO Şubeleri ve Temsilcilikleri
- İMEAK DTO 14,31,38,39,45,46 ve 48 No'lu Meslek Komitesi Başkan ve Üyeleri
- S.S. Avrasya Deniz Taş. Turz. Hiz. İnş. San. ve Tic. Aş.
- S.S. Turizm ve Yolcu Deniz Taşıyıcılar Koop.
- S.S. Mavi Marmara Deniz Yolcu ve Turizm Mot. Taş. Koop.
- Beyden Deniz Ulaşım Hizmetleri Tic. Ltd. Şti.
- S.S. Boğaziçi Yolcu ve Tur. Den. Mot. Taş. Koop.
- S.S. İstanbul Kartal Maltepe Bostancı Adalar Yük Taş. ve Gemi Serv. Den. Motorlu Taş. Koop.
- S.S. Tarihi Mavi Haliç Dolmuş Deniz Motorlu Taşıyıcılar Kooperatifi
- İstanbul Turistik Yüzer Tesis İşletmeleri Derneği
- İstanbul Turizm İşl. Ticari Motor Yatlar Derneği

**Bilgi:**

- Yönetim Kurulu Başkan ve Üyeleri
- Deniz Turizmi Çalışma Grubu

**Bu belge, 5070 sayılı Elektronik İmza Kanuna göre Güvenli Elektronik İmza ile İmzalanmıştır.**



Evrakı Doğrulamak İçin : <https://ebys.denizticaretodasi.org.tr/enVision/Dogrula/5D5M5B>  
**Bilgi için:** Furkan HAMARAT **Telefon:** **E-Posta:** [furkan.hamarat@denizticaretodasi.org.tr](mailto:furkan.hamarat@denizticaretodasi.org.tr)  
Meclis-i Mebusan Caddesi No:22 34427 Fındıklı-Beyoğlu-İSTANBUL/TÜRKİYE  
**Tel :** +90 (212) 252 01 30 (Pbx) **Faks:** +90 (212) 293 79 35  
**Web:** [www.denizticaretodasi.org.tr](http://www.denizticaretodasi.org.tr) **E-mail:** [iletisim@denizticaretodasi.org.tr](mailto:iletisim@denizticaretodasi.org.tr) **KEP:** imeakdto@hs01.kep.tr





- İstanbul Deniz Turizmi Araçları ve Yat İşletmecileri Derneği
- OR-TUR Boğaz Turu Kooperatifi
- S.S. Bebek Ticari Yatlar ve Yolcu Taşımacılığı Koop.

**Bu belge, 5070 sayılı Elektronik İmza Kanuna göre Güvenli Elektronik İmza ile İmzalanmıştır.**



Odamızda  
ISO 9001:2015  
KALİTE YÖNETİM  
SİSTEMİ  
Uygulanmaktadır

Evrakı Doğrulamak İçin : <https://ebys.denizticaretodasi.org.tr/enVision/Dogrula/5D5M5B>  
**Bilgi için:** Furkan HAMARAT **Telefon:** **E-Posta:** furkan.hamarat@denizticaretodasi.org.tr  
Meclis-i Mebusan Caddesi No:22 34427 Fındıklı-Beyoğlu-İSTANBUL/TÜRKİYE  
**Tel :** +90 (212) 252 01 30 (Pbx) **Faks:** +90 (212) 293 79 35  
**Web:** www.denizticaretodasi.org.tr **E-mail:** iletisim@denizticaretodasi.org.tr **KEP:** imeakdto@hs01.kep.tr



**CUMHURBAŞKANI KARARI****Karar Sayısı: 3056**

Yalova İli, Altınova İlçesi sınırları içerisinde bulunan Hersek Lagüntü Doğal Sit Alanının koruma statüsünün yeniden değerlendirilmesi sonucunda, ekli kroki ile listede sınır ve koordinatları gösterilen alanın kesin korunacak hassas alan olarak tescil ve ilan edilmesine, 1 sayılı Cumhurbaşkanlığı Kararnamesinin 109 uncu maddesi gereğince karar verilmiştir.

5 Ekim 2020

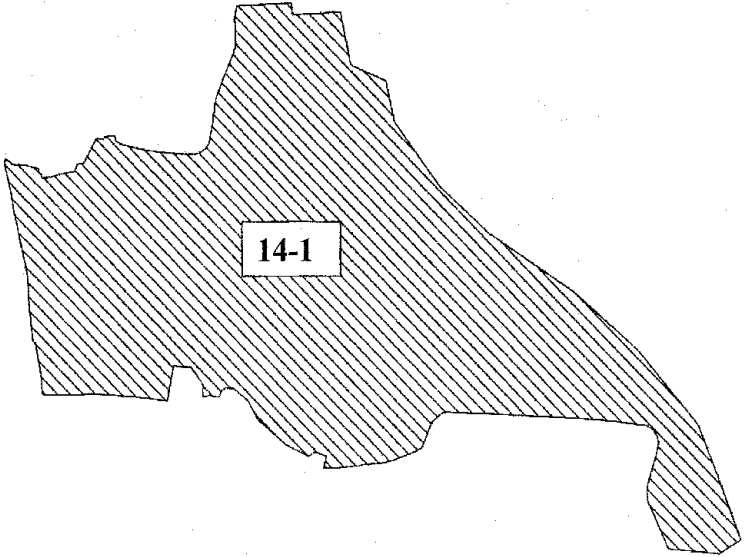
**Recep Tayyip ERDOĞAN**  
CUMHURBAŞKANI

**5/10/2020 TARİHLİ VE 3056 SAYILI CUMHURBAŞKANI KARARININ EKİ  
KROKİ VE LİSTE**

**İLİ** : Yalova

**İLÇESİ** : Altınova

**HERSEK LAGÜNÜ (GRUP-14) DOĞAL SİT ALANI**



**KESİN KORUNACAK HASSAS ALAN**

## HERSEK LAGÜNÜ KESİN KORUNACAK HASSAS ALAN (14-1)

İLİ : YALOVA  
İLÇESİ : ALTINOVA  
ALANI : 2.430.756,860 m<sup>2</sup>

KOORDİNAT SİSTEMİ :  
PROJEKSİYON : UNIVERSAL TRANSVERSAL MERCATOR (UTM) 3 DERECE  
DATUM : ED 50  
DİLİM NO : 30

GRUP	NOKTA NO	X	Y
14-1	1	4510532.570	459168.957
14-1	2	4510508.142	459172.440
14-1	3	4510488.702	459174.822
14-1	4	4510499.084	459358.951
14-1	5	4510311.226	459397.785
14-1	6	4510303.797	459399.338
14-1	7	4510245.890	459535.022
14-1	8	4510096.432	459566.657
14-1	9	4509857.661	459741.273
14-1	10	4509684.872	459931.335
14-1	11	4509471.724	460256.903
14-1	12	4509259.018	460502.067
14-1	13	4508980.314	460736.842
14-1	14	4508763.084	460823.389
14-1	15	4508556.659	460900.494
14-1	16	4508505.270	460816.554
14-1	17	4508523.864	460621.838
14-1	18	4508695.608	460544.664
14-1	19	4508723.114	460539.984
14-1	20	4508751.643	460541.744
14-1	21	4508784.366	460549.961
14-1	22	4508862.456	460573.701
14-1	23	4508913.125	460586.034
14-1	24	4508935.414	460580.312
14-1	25	4508960.803	460564.572
14-1	26	4508976.790	460539.724
14-1	27	4508999.154	460356.672
14-1	28	4509002.610	460288.002
14-1	29	4509009.900	460158.315
14-1	30	4509021.159	459926.809
14-1	31	4509028.297	459772.693
14-1	32	4509027.345	459752.951
14-1	33	4508991.793	459709.487
14-1	34	4508896.026	459670.553
14-1	35	4508879.111	459636.207
14-1	36	4508872.936	459620.132
14-1	37	4508867.580	459602.970
14-1	38	4508861.077	459589.011
14-1	39	4508856.599	459573.637
14-1	40	4508849.419	459554.317
14-1	41	4508844.833	459533.235
14-1	42	4508839.707	459513.672

# HERSEK LAGÜNÜ KESİN KORUNACAK HASSAS ALAN (14-1)

İLİ : YALOVA  
İLÇESİ : ALTINOVA  
ALANI : 2.430.756,860 m<sup>2</sup>

KOORDİNAT SİSTEMİ :  
PROJEKSİYON : UNIVERSAL TRANSVERSAL MERCATOR (UTM) 3 DERECE  
DATUM : ED 50  
DİLİM NO : 30

14-1	43	4508840.528	459504.582
14-1	44	4508831.172	459418.052
14-1	45	4508823.140	459342.915
14-1	46	4508825.207	459291.665
14-1	47	4508867.209	459303.070
14-1	48	4508880.470	459254.859
14-1	49	4508865.057	459234.240
14-1	50	4508907.745	459146.216
14-1	51	4508999.226	459036.542
14-1	52	4509066.397	459000.581
14-1	53	4509078.408	458987.988
14-1	54	4509115.749	458940.996
14-1	55	4509115.589	458932.041
14-1	56	4509117.449	458909.712
14-1	57	4509105.013	458894.320
14-1	58	4509082.675	458883.836
14-1	59	4509091.009	458844.141
14-1	60	4509082.548	458825.104
14-1	61	4509131.061	458822.351
14-1	62	4509193.373	458778.247
14-1	63	4509198.532	458709.473
14-1	64	4509070.686	458683.860
14-1	65	4509086.916	458544.876
14-1	66	4509088.349	458522.441
14-1	67	4509089.562	458503.455
14-1	68	4509090.775	458484.470
14-1	69	4509091.987	458465.502
14-1	70	4509093.025	458448.079
14-1	71	4509093.942	458430.263
14-1	72	4509095.844	458393.298
14-1	73	4509096.658	458377.474
14-1	74	4509091.753	458355.521
14-1	75	4509091.734	458343.109
14-1	76	4509091.709	458326.589
14-1	77	4509091.662	458296.644
14-1	78	4509091.640	458281.674
14-1	79	4509091.525	458205.916
14-1	80	4509096.161	458200.669
14-1	81	4509113.817	458199.501
14-1	82	4509129.817	458198.442
14-1	83	4509146.321	458197.350
14-1	84	4509170.231	458194.276
14-1	85	4509186.844	458191.306
14-1	86	4509201.514	458188.683
14-1	87	4509217.330	458185.856
14-1	88	4509233.648	458182.937
14-1	89	4509250.668	458179.894
14-1	90	4509266.966	458176.981

# HERSEK LAGÜNÜ KESİN KORUNACAK HASSAS ALAN (14-1)

İLİ : YALOVA  
İLÇESİ : ALTINOVA  
ALANI : 2.430.756,860 m<sup>2</sup>

KOORDİNAT SİSTEMİ :  
PROJEKSİYON : UNIVERSAL TRANSVERSAL MERCATOR (UTM) 3 DERECE  
DATUM : ED 50  
DİLİM NO : 30

14-1	91	4509283.761	458173.978
14-1	92	4509288.975	458166.572
14-1	93	4509308.842	458163.424
14-1	94	4509392.663	458154.420
14-1	95	4509424.188	458150.913
14-1	96	4509485.777	458148.426
14-1	97	4509545.363	458143.231
14-1	98	4509567.702	458139.018
14-1	99	4509771.376	458092.741
14-1	100	4509816.421	458084.968
14-1	101	4509845.594	458080.023
14-1	102	4509940.942	458056.907
14-1	103	4509958.069	458060.298
14-1	104	4509948.662	458076.831
14-1	105	4509937.517	458087.705
14-1	106	4509935.553	458133.456
14-1	107	4509922.979	458188.287
14-1	108	4509910.258	458187.927
14-1	109	4509902.483	458198.141
14-1	110	4509888.847	458201.131
14-1	111	4509892.634	458237.505
14-1	112	4509900.184	458261.591
14-1	113	4509908.267	458299.503
14-1	114	4509912.984	458326.950
14-1	115	4509939.651	458337.448
14-1	116	4509941.868	458361.776
14-1	117	4509981.403	458383.292
14-1	118	4510034.733	458411.526
14-1	119	4510031.390	458438.998
14-1	120	4510039.865	458444.508
14-1	121	4510044.977	458482.176
14-1	122	4510023.776	458488.217
14-1	123	4510013.343	458507.754
14-1	124	4510007.851	458526.973
14-1	125	4510000.086	458560.887
14-1	126	4509995.663	458582.964
14-1	127	4509993.983	458593.246
14-1	128	4509987.101	458637.667
14-1	129	4509983.948	458660.045
14-1	130	4509983.194	458667.546
14-1	131	4509981.032	458689.964
14-1	132	4509978.923	458724.985
14-1	133	4509977.881	458747.329
14-1	134	4509977.034	458759.469
14-1	135	4509976.773	458786.736
14-1	136	4509977.773	458794.103
14-1	137	4509978.564	458798.960
14-1	138	4509983.962	458815.497

## HERSEK LAGÜNÜ KESİN KORUNACAK HASSAS ALAN (14-1)

İLİ : YALOVA  
İLÇESİ : ALTINOVA  
ALANI : 2.430.756,860 m<sup>2</sup>

KOORDİNAT SİSTEMİ :  
PROJEKSİYON : UNIVERSAL TRANSVERSAL MERCATOR (UTM) 3 DERECE  
DATUM : ED 50  
DİLİM NO : 30

14-1	139	4509985.216	458817.606
14-1	140	4509996.874	458833.355
14-1	141	4510010.184	458844.358
14-1	142	4510016.714	458847.883
14-1	143	4510043.336	458853.017
14-1	144	4510074.833	458859.037
14-1	145	4510094.476	458862.198
14-1	146	4510114.290	458864.787
14-1	147	4510134.015	458867.892
14-1	148	4510146.299	458869.955
14-1	149	4510153.550	458870.799
14-1	150	4510175.744	458873.584
14-1	151	4510182.873	458875.855
14-1	152	4510199.470	458881.285
14-1	153	4510208.885	458884.613
14-1	154	4510238.554	458897.401
14-1	155	4510271.277	458909.929
14-1	156	4510296.612	458921.284
14-1	157	4510344.931	458941.807
14-1	158	4510356.193	458946.467
14-1	159	4510373.097	458949.988
14-1	160	4510382.778	458951.796
14-1	161	4510399.835	458951.524
14-1	162	4510466.251	458948.091
14-1	163	4510473.689	458947.928
14-1	164	4510496.021	458951.032
14-1	165	4510520.657	458955.543
14-1	166	4510522.602	458967.971
14-1	167	4510523.645	458987.952
14-1	168	4510524.820	459014.685
14-1	169	4510530.206	459128.600



## CUMHURBAŞKANI KARARI

**Karar Sayısı: 3057**

Balıkesir İli, Ayvalık İlçesi sınırları içerisinde bulunan Kız Adası Doğal Sit Alanının koruma statüsünün yeniden değerlendirilmesi sonucunda, ekli kroki ile listede sınır ve koordinatları gösterilen alanın kesin korunacak hassas alan olarak tescil ve ilan edilmesine, 1 sayılı Cumhurbaşkanlığı Kararnamesinin 109 uncu maddesi gereğince karar verilmiştir.

5 Ekim 2020

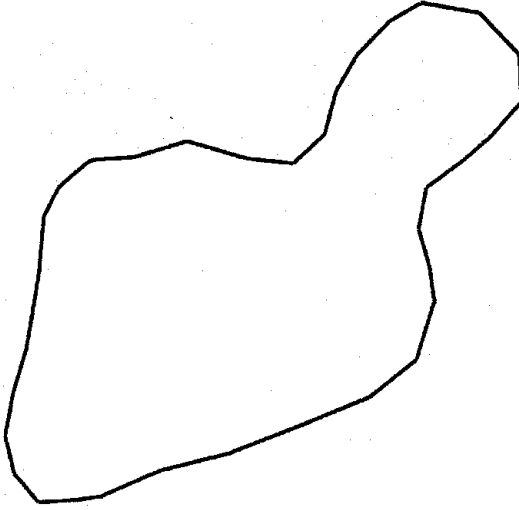
**Recep Tayyip ERDOĞAN**  
CUMHURBAŞKANI

**5/10/2020 TARİHLİ VE 3057 SAYILI CUMHURBAŞKANI KARARININ EKİ  
KROKİ VE LİSTE**

**İLİ** : Balıkesir

**İLÇESİ** : Ayvalık

**KIZ ADASI DOĞAL SİT ALANI**



**KESİN KORUNACAK HASSAS ALAN**

BALIKESİR İLİ DOĞAL SİT ALANLARININ EKOLOJİK TEMELLİ BİLİMSEL,  
ARAŞTIRMA PROJESİ "35 NOLU DOĞAL SİT ALAN-AYVALIK İLÇESİ,  
MİHİATPAŞA MAHALLESİ, KIZ ADASI'NA AIT KOORDİNAT LİSTESİ (ED50-3<sup>0</sup>)  
(KESİN KORUNACAK HASSAS ALAN)

Nokta No	Y	X
1	475271.000	4364110.000
2	475225.000	4364079.000
3	475215.000	4364030.000
4	475229.000	4363985.000
5	475235.000	4363945.000
6	475212.000	4363876.000
7	475151.000	4363832.000
8	475063.000	4363799.000
9	474969.000	4363766.000
10	474882.000	4363746.000
11	474804.000	4363715.000
12	474773.000	4363711.000
13	474725.000	4363708.000
14	474694.000	4363742.000
15	474683.000	4363786.000
16	474693.000	4363836.000
17	474710.000	4363889.000
18	474726.000	4363978.000
19	474732.000	4364044.000
20	474751.000	4364078.000
21	474754.000	4364081.000
22	474788.000	4364108.000
23	474797.000	4364111.000
24	474848.000	4364114.000
25	474915.000	4364133.000
26	474992.000	4364113.000
27	475053.000	4364107.000
28	475094.000	4364142.000
29	475108.000	4364192.000
30	475135.000	4364235.000
31	475137.000	4364237.000
32	475177.000	4364275.000
33	475217.000	4364296.000
34	475221.000	4364296.000
35	475292.000	4364285.000
36	475343.000	4364236.000
37	475346.000	4364180.000
38	475308.000	4364140.000
39	475271.000	4364110.000