



İstanbul :

03.05.2018

Sayı

Our Reference: 1724

Konu : Beyaz Fırtına 2018 Tatbikatı DUİR Tatbikatı Hk.

Sirküler No: 2018/ 259

İlgi : Dz.K.K.'nın 27.04.2018 tarih ve HRK 73695959-3700-18654 Egt.D.Dz.Güv.Ş./36706 sayılı Yazısı.

İlgi yazı ile;

-Beyaz Fırtına-2018 Tatbikatı ile irtibatlı DUİR (Deniz Ulaştırması İçin İşbirliği ve Rehberlik) faaliyetlerinin **14-18 Mayıs 2018 tarihleri arasında Ege Deniz ve Doğu Akdeniz'e yönelik olarak (uluslararası sularda ve karasularımızda), tatbikata gönüllü olarak katılacak Türk limanlarındaki, seyirdeki Türk bayraklı ve katılmaları durumunda yabancı bayraklı ticaret gemilerinin iştirakiyle** icra edileceği,

-Sahil Güvenlik K.lığı ile beraber icra edilecek DUİR faaliyetlerinde Milli DUİR Teşkilatı aktive edildiğinde uygulanacak usul ve esaslar, kurumlar arası işbirliği, milli imkan kabiliyetlerimiz, Türkiye'nin ilgi alanlarında faaliyet gösteren deniz ticari filolarımız ile koordine hususlarının da denemelerinin yapılması planlandığı,

-DUİR faaliyetleri maksadıyla, Dz.K.K.lığı karargahında DUKM (Deniz Ulaştırma Kontrol Makamı) ,Sahil Güvenlik Ege Deniz Bölge K.lığı/Bayraklı/İzmir bünyesinde DUİR Birliği Ege ve tatbikata iştirak edecek belirtilen Liman Başkanlıkları tarafından Rapor Subaylıkları teşkil edileceği, **ticaret gemilerine, programlı faaliyetlerini ve rotalarını değiştirmesini gerektirecek enjekte verilmeyeceği,**

- UDHB tarafından tatbikat süresince; **İzmir Deniz Ticaret Odasının tatbikat hakkında bilgilendirileceği, İzmir Bölgesi Liman Başkanlıklarından ilgili personelin DUİR Birliği Ege ile işbirliği, koordinasyon sağlanması ve DUİR faaliyetlerine iştirak ettirilmesinin** uygun olacağı,

Bildirilmektedir.

Bilgi ve gereğini arz ve rica ederiz.

Ek: İlgi yazı. (25 sayfa)

Saygılarımızla,


Murat TUNCER
Genel Sekreter

GEREĞİ

- Tüm Üyelerimiz (WEB Sayfasında)
- İMEAK DTO İzmir Şubesi
- Türk Armatörler Birliği
- S.S.Gemi Armatörleri Mot.Taş Koop.
- Armatörlük Şirketleri

BİLGİ

- Deniz Kuvvetleri Komutanlığı
- Sahil Güvenlik Komutanlığı
- Sahil Güvenlik Ege Bölge Komutanlığı
- UDHB İzmir Liman Başkanlığı
- Yönetim Kurulu Bşk. ve Üyeleri



Meclis-i Mebusan Caddesi No: 22
Tel : +90 212 252 01 30 (Pbx)
www.denizticaretodasi.org.tr
www.chamberofshipping.org.tr

34427 Fındıklı - Beyoğlu - İSTANBUL / TÜRKİYE
Fax : +90 212 293 79 35
E-mail : meclis@denizticaretodasi.org.tr
E-mail : contact@chamberofshipping.org.tr



TASNİF DIŐI

T.C.
GENELKURMAY BAŐKANLIĐI
DENİZ KUVVETLERİ KOMUTANLIĐI
ANKARA

HRK. : 73695959-3700-¹⁸⁶⁵⁴-18/Hrk.Eđt.D.Dz.Güv.Ő. / ³⁶⁷⁰⁶ 27 Nisan 2018

KONU : Beyaz Fırtına-2018 Tatbikatı DÜİR¹ Faaliyetleri
Uygulama Emri.

IMEAK DENİZ TİCARET ODASINA

- İLGİ: (a) Dz.K.TATPROG 2017-2022.
(b) DKPL 164-1 Deniz Kuvvetleri Komutanlığı 2017-2018 Eğitim Yılı Harekat Eğitim Direktif ve Planı.
(c) Dz.K.K.ılıđının 25 Nisan 2017 tarihli, HRK.:73695959-3700-18053-17/Hrk.Eđt.D. Dz.Güv.Ő. sayılı ve "Milli DÜİR Program İhtiyacının KarŐılanması" konulu yazısı (HAY).
(ç) İçiŐleri Bakanılıđının 19 Eylül 2017 tarihli, Sayı.:43049393-703.01-63684 sayılı ve "Milli DÜİR Programı" konulu yazısı (HAY).
(d) DKY 227-7 (A) Deniz Kuvvetleri Komutanılıđı Rapor Sistemi Yönergesi.
(e) ATP-1 (G) Müttefik Deniz Taktik ve Usulleri Dokümanı.
(f) ATP-2 (C) Deniz UlaŐtırması, İŐbiliđi ve Rehberlik Dokümanı.
(g) APP-11 (D) NATO Mesaj Katalođu.

1. Beyaz Fırtına-2018 Tatbikatı ile irtibatlı DÜİR faaliyetleri 14-18 Mayıs 2018 tarihleri arasında Ege Deniz ve Dođu Akdeniz'e yönelik olarak (uluslararası sularda ve karasularımızda), tatbikata gönüllü olarak katılacak Türk limanlarındaki, seyirdeki Türk bayraklı ve katılmaları durumunda yabancı bayraklı ticaret gemilerinin iŐtirakiyle ilgi (a,b) geređi icra edilecektir.

2. Milli DÜİR faaliyetleri kapsamındaki harekât ihtiyaçlarının Sahil Gözetleme Radar Sistemi (SGRS) ile karŐılanması ve Sahil Güvenlik K.ılıđı ile birlikte bahse konu çalıŐmaların icra edilebilmesine yönelik ilgi (c) talebimizin uygun bulunduđu ilgi (ç) yazı ile bildirilmiŐtir.

3. Tatbikat esnasındaki DÜİR faaliyetlerinde; deniz ulaŐtırmasına iŐbirliđi, rehberlik, tavsiye ve yardım sađlayarak Denizde Bulunan Komutanın görevine destek olmak ve deniz ulaŐtırmasının emniyetini ve güvenliđini sađlamak amacıyla DÜİR organizasyonunda yer alan birimler aktive edilerek DÜİR usullerinin etkinliđi denenecektir.

4. Sahil Güvenlik K.ılıđı ile beraber icra edilecek DÜİR faaliyetlerinde Milli DÜİR TeŐkilatı aktive edildiđinde uygulanacak usül ve esaslar, kurumlar arası iŐbirliđi, milli imkan kabiliyetlerimiz, Türkiye'nin ilgi alanlarında faaliyet gösteren deniz ticari filolarımız ile koordine hususlarının da denemelerinin yapılması planlanmaktadır.

5. DÜİR faaliyetleri maksadıyla, Dz.K.K.ılıđı karargahında DUKM², Sahil Güvenlik Ege Deniz Bölge K.ılıđı/Bayraklı/İzmir bünyesinde DÜİR Birliđi Ege ve tatbikata iŐtirak edecek EK-Ç'de belirtilen Liman BaŐkanlıkları tarafından Rapor Subaylıkları teŐkil edilecektir.

¹ DÜİR : Deniz UlaŐtırması için İŐbirliđi ve Rehberlik .

² DUKM: Deniz UlaŐtırma Kontrol Makamı

TASNİF DIŐI

Bađlantı Noktası Dz.Yb.Murtaza DURMAZUÇAR 553-2373

TASNİF DIŐI

HRK. : 73695959-3700-18654 -18/Hrk.Eđt.D.Dz.Güv.Ő./ 36706

27 Nisan 2018

6. Beyaz Fırtına-2018 Tatbikatı DÜİR faaliyetleri ile ilgili olarak;
 - a. Faaliyetlerinin icra tarzı EK-B'de,
 - b. Bilgi akıŐ Őeması EK-C'de,
 - c. TeŐkil edilecek birimler ve görevleri EK-Ç'de,
 - ç. Muhabere ile ilgili hususlar EK-D'de,
 - d. Tatbikat süresince ilgi (c-f) geređi hazırlanacak mesajlar, tutulacak kayıtlar ve iletilecek raporlara iliŐkin hususlar EK-E'de, gönderilmiŐtir.
7. Beyaz Fırtına-2018 Tatbikatı DÜİR Faaliyetleri kapsamında ticaret gemilerine, programlı faaliyetlerini ve rotalarını deđiŐtirmesini gerektirecek enjekte verilmeyecektir.
8. UlaŐtırma Denizcilik ve HaberleŐme Bakanlıđı tarafından tatbikat süresince;
 - a. İzmir Deniz Ticaret Odasının tatbikat hakkında bilgilendirilmesi,
 - b. İzmir Bölgesi Liman Başkanlıklarından ilgili personelin DÜİR Birliđi Ege ile iŐbirliđi, koordinasyon sađlaması ve DÜİR faaliyetlerine iŐtirak ettirilmesi,
 - c. EK-Ç'de belirtilen Liman Başkanlıklarının Rapor Subayı olarak tatbikat esnasında gerekli bilgileri aktarması,

hususlarının yerine getirilmesinin uygun olacađı deđerlendirilmektedir.

Arz ve rica ederim.

DENİZ KUVVETLERİ KOMUTANI EMRİYLE/NAMINA


Yankı BAĐCIOĐLU
Tuđamiral
Kurmaya BaŐkanı Vek.

EKLER

- EK-A (Bilgilendirme Notu Türkçe/İngilizce)
- EK-B (Tatbikatın İcra Tarzı)
- EK-C (Tatbikat Bilgi AkıŐ Őeması)
- EK-Ç (Tatbikat Kapsamında TeŐkil Edilecek Birimler ve Görevleri)
- EK-D (Muhabere ile İlgili Hususlar)
- EK-E (Tatbikat Kapsamında Hazırlanacak Kayıtlar, Mesajlar ve Raporlar)
- EK-F (Denizcilere Duyuru Metni)
- EK-G (Liman Başkanlıkları Bilgi Formu)

TASNİF DIŐI

HRK. : 73695959-3700-¹⁸⁶⁵⁴-18/Hrk.Eđt.D.Dz.Güv.Ő./ ³¹⁷⁰⁶

Nisan 2018

DAĐITIM :

Geređi :

Donanma K.lıđına

K.Dz.Sh.K.lıđına

G.Dz.Sh.K.lıđına

Dz.Eđt. ve Öđt.K.lıđına

UDHB Bak.lıđına (Deniz ve İ Sular Genel Md.lüđüne)

İiŐleri Bak.lıđına (Sahil Güvenlik K.lıđına)

İMEAK Deniz Ticaret Odasına

SHOD BŐk.lıđına

Dz.Göz.K.lıđına

Dz.K. Hrk. BŐk.lıđına

Dz.K. MEBS BŐk.lıđına

Bilgi :

Harp Fl.K.lıđına



TÜRK

DENİZ KUVVETLERİ

DUIR

D eniz U laştırması için İ şbirliği ve R ehaberlik


DUIR'in maksadı; ticari denizcilğe İşbirliği, Rehberlik, Tavsiye ve Yardım sağlamak ve askeri faaliyetlerin (deniz haydutluğu ile mücadele veya askeri harekât v.b.) icra edildiği bölgelerin civarındaki ticari gemilerin emniyet ve güvenliğini arttırmaktır.

Ticari Deniz taşımacılığının temeli açık denizlerde seyir serbestisinin sağlanarak, ticaretin günü gününe gerçekleştirilmesi prensibine dayanır.

Deniz ticareti, ülkelerin ekonomik refahının ve denizlerdeki harekât serbestisine bağlı temel stratejik ilgi alanının bir göstergesidir. Denizdeki askeri harekâtın kaçınılmaz olarak ticari denizcilğe ve aynı şekilde ticari denizcilğinde askeri harekâta sık sık müdahalesi veya bazı etkileri olacaktır.

NATO; Askeri ve ticari denizcilik çıkarları arasındaki karşılıklı müdahaleleri azaltmak, denizdeki emniyet ve güvenliği arttırmak için DUIR konseptini geliştirmiş ve uygulamaya başlamıştır.

Rehaberlik, katılımcı gemilere bölgedeki risklerin doğasını ve büyüklüğünü anlamalarını temin edebilir. Rehberliğin kabulü tamamen gönüllük esasına dayanmakta ve ticari gemilerin seyirlerini kendilerinin planlamasını öngörmektedir.



Gerginliğin veya çatışmanın arttığı zamanlarda, ilave bilgiye ihtiyaç duyulabilir. Ticari deniz taşımacılığı tarafından Deniz Kuvvetlerine bu kapsamda verilen hassas ticari bilgilere saygı duyulacak ve korunacaktır

Format Alfa Raporları, DUIR faaliyetlerinde kullanılması için talep edilen ve ticari gemi bilgilerinin esasını teşkil eden Gemi Bilgi Kartının kısaltılmış bir formu olan seyir/geçiş raporudur.

Askeri birlikler ile işbirliği yapıldığında, DUIR faaliyetlerinin ticari denizcilğe sağlayabileceği başlıca faydalar:

- Arttırılmış emniyet ve güvenlik.
- Harekât icra edilen askeri sahalardan geçişte gecikmelerin azaltılması.
- Ticari deniz ulaştırma sisteminin çalışmasının devam ettirilmesi.
- Geliştirilmiş tehdide karşılık verme.
- Askeri kısıtlamaları daha iyi anlama.
- Riskli sahalarda düşük sigorta ücreti.





BEYAZ FIRTINA-2018 TATBİKATI DUİR FAALİYETLERİ

BEYAZ FIRTINA-2018 Tatbikatı DUIR faaliyetleri 14-18 Mayıs 2018 tarihleri arasında Ege Denizi ve Doğu Akdeniz'de icra edilecektir.

Tatbikatın hedeflerinden birisi de NATO usullerini kullanarak ticari gemiler ile işbirliğini denemektir. Ticari gemiler herhangi bir gecikme/maliyet olmaksızın faaliyetlere davetlidirler.

Ayrıntılı bilgilere NAVAREA III
WARNING'lerde ve www.dzkk.tsk.tr
adresinden ulaşabilirsiniz



GUIDE TO MASTERS

NATO'nun sivil gemicilik ile ilgili faaliyetlerini içeren ve gizlilik derecesi olmayan yayını www.shipping.nato.int adresinde yayımlanmaktadır.

ATP-02

NAVAL COOPERATION AND GUIDANCE
FOR SHIPPING (NCAGS) - GUIDE TO
OWNERS, OPERATORS, MASTERS AND
OFFICERS"
EDITION A VERSION 1, AUGUST 2014

İRTİBAT BİLGİLERİ

DUIR Birliği Ege; tatbikat kapsamında Türk Deniz Kuvvetleri unsurları ile uluslararası deniz taşımacılığı arasında ticari gemiler ile ilgili bilgi alış veriş maksadıyla 14-18 Mayıs 2018 tarihleri arasında 08:00C-18:00C saatleri arasında irtibat noktası olarak hizmet verecektir.

E-posta:

turkishnavyshippingcenter@dzkk.tsk.tr

Telefon : +90 232 366 66 66/67

Fax : +90 232 365 9575

DUİR

D eniz U laştırması için Ş iriği ve R ehberlik

NO GOST NO DELAY





TURKISH NAVY

NCAGS


Naval Cooperation And Guidance for Shipping

NCAGS is the provision of Cooperation, Guidance, Advice and Assistance to merchant shipping and to enhance the safety and security of merchant ships in the vicinity of military activities like counter piracy or other military operations.

Commercial shipping relies on the principle of freedom of movement on the high seas to conduct its day to day business. Maritime trade is a fundamental strategic interest to nations dependent on freedom of movement on the seas and their economic well-being. Military operations at sea will frequently involve, or have some impact, on merchant shipping and likewise merchant shipping may affect military operations.

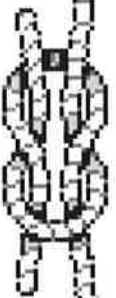
In order to both reduce conflict of interest between military and merchant shipping and to enhance safety and security at sea, NATO developed and implemented the concept of NCAGS.

Guidance can be provided to participating merchant ships to help them understand the nature and extent of the risk in an area. The acceptance of guidance is purely voluntary and intended to allow merchant ships to determine their own voyage.



In times of increased tension or conflict, additional information may be requested. The commercial sensitivity of the information supplied by the merchant shipping community will be respected and protected. Format Alfa, a voyage/passage report, is an abbreviated form of a Ship Data Card and is the principal means by which merchant ship data is collected for use by NCAGS.

- NCAGS can provide the following principal benefits to merchant shipping when cooperating with the military:
- Enhanced safety and security.
 - Reduced delays when transiting through military areas of operation.
 - Continued operation of commercial maritime transport system.
 - Improved threat response.
 - Enhanced understanding of military constraints.
 - Potential for reduced war-risk premiums.






EXERCISE BEYAZ FIRTINA-2018 NOGAGS ACTIVITIES

The Turkish Navy Exercise BEYAZ FIRTINA-18 NCAGS Activities takes place between 14-18 May 2018 in Aegean Sea and East Mediterranean Sea.

One of the objectives is to exercise co-operation with merchant shipping using NATO procedures and vessels are invited to participate on a no-cost/no-delay basis.

Further information is found in NAVAREA III WARNINGS and on: www.dzkk.tsk.tr.



GUIDE TO MASTERS

NATO has released a non-classified publication which covers the relationship with civilian shipping on: www.shipping.nato.int

ATP-02.1

NAVAL COOPERATION AND GUIDANCE FOR SHIPPING (NCAGS) - GUIDE TO OWNERS, OPERATORS, MASTERS AND OFFICERS"

EDITION A VERSION 1, AUGUST 2014

CONTACT INFO

The Deployed NCAGS Element-DNE Aegean is the point of contact for the exchange of merchant shipping information between Turkish Navy and the international shipping community and manned in 08:00C-18:00C between 14-18 May 2018.

E-mail:

turkishnavyshippingcenter@dzkk.tsk.tr

Telephone : +90 232 366 66 66/67

Fax : +90 232 365 95 75

NOGAGS

Naval Cooperation And Guidance for Shipping

NO COST NO DELAY



BEYAZ FIRTINA-2018 TATBİKATI DUİR FAALİYETLERİ İCRA TARZI

1. Beyaz Fırtına 2018 Tatbikatı kapsamında icra edilecek DUİR faaliyetleri ile,
 - a. Türk ve yabancı ticari gemilerin DUİR faaliyetlerine gönüllülük esasına göre katılımının temin edilmesine yönelik usul ve esasların denenmesi,
 - b. Ticari gemilerin tehlikeli/riskli sahalardan emniyetle seyrine ait usul ve esasların denenmesi,
 - c. Kriz ve harp şartlarında Milli Deniz Ulaőtırmamızın idamesine yönelik faaliyetlerin denenmesi,
 - ç. Deniz Ulaőtırması ile ilgili kurum/kuruluşlar ile Dz.K.K.lıđı arasında birlikte çalışılabilirliđin sađlanması,
 - d. Denizde bulunan Komutana sorumluluk sahasında bulunan tüm ticari trafik hakkında bilgi aktarılmasına yönelik usul ve esasların denenmesi,
 - e. Muhaberenin, kayıtların ve yazıŐmaların İngilizce yapılması,hedeflenmektedir.
2. DUİR Faaliyetlerinin hazırlıkları kapsamında; İlgili Komutanlık tarafından DUİR Birliđi Ege'de, bulunan 1 adet internet bilgisayarına 12 Mayıs 2018 tarihine kadar NAMESIS programı yüklenecek programın işletilmesi maksadıyla kullanıcı hesabının **admin yetkisine sahip olması** sađlanacaktır.
3. DUİR faaliyetleri;
 - a. SGRS imkan kabiliyetlerinin kullanımı ile kurumlar arası bilgi paylaşımı ve birlikte çalışılabilirliđini sađlanması,
 - b. Ticari gemi hareketlerine ilişkin elde edilen bilgilerin, NAMESIS programı üzerinden, DUİR organizasyonunda yer alan birimler ile tatbikat kapsamındaki ilgili birim/makamlara Beyaz Resmin aktarımı,
 - c. Ticari deniz ulaőtırması ile ilgili çeŐitli kaynaklardan elde edilen bilgilerin derlenerek ilgili makamlara iletilmesi,
 - ç. Limanda bulunan ticaret gemilerine çıkılarak, gemi kaptanlarına yüz yüze Bilgilendirme Brifingi verilmesi,
 - d. Denizde Bulunan Komutanın ticari deniz ulaőtırması hakkında bilgilendirilmesi,
 - e. Ticari deniz ulaőtırmasının devam eden harekât hakkında bilgilendirilmesi,
 - f. Verilecek enjektelere reaksiyon gösterilmesi,Őeklinde icra edilecektir.

4. Beyaz Fırtına-2018 DUIR Faaliyetleri kapsamında;

a. Faaliyetler Ege Denizi ve Dođu Akdeniz'de (uluslararası sularda ve karasularımızda) 14-18 Mayıs 2018 tarihleri arasında, DUKM¹, Ulaőtırma Denizcilik ve HaberleŐme Bakanlıđı², Sahil Güvenlik K.ıđı ve DUIR Birliđi Ege ile Rapor Subaylıkları ve tatbikata gönüllü olarak katılacak Türk limanlarındaki ve seyirdeki Türk/Yabancı bayraklı ticaret gemilerinin iŐtirakiyle 08:00C ile 18:00C saatleri arasında icra edilecektir.

b. DUIR faaliyetlerinin icrası maksadıyla öncelikli olarak SGRS imkan kabiliyetleri kullanılacaktır. Ancak DUKM/Ankara'da SGRS imkân kabiliyetleri hâlihazırda teŐkil edilmediđinden DUIR Birimleri arasında temas takibi maksadıyla otomatik veri tabanı oluŐturma (ADP) sistemi olarak NAMESIS Programı kullanılacaktır.

c. Verilecek enjektelere istinaden, SGRS imkan kabiliyetleri ve gerçek gemi faaliyetleri kullanılarak, ayrıca İstanbul limanlarında Brifing subayları tarafından Liman Başkanlıkları ile koordineli olarak gemiler, acentalar ve gemi kaptanlarına bilgilendirme yapılarak icra edilecektir. Ticaret gemilerine, programlı faaliyetlerini ve rotalarını deđiŐtirmesini gerektirecek hiçbir enjekte verilmeyecektir.

ç. Ticaret gemileri veya gemi iŐletmecileri, FORMAT ALFA Raporlarını EK-D'de belirtilen, e-posta, belgegeçer veya telefon devrelerini kullanarak Liman Başkanlıklarına veya DUIR Birliđi Ege'ye gönderebilecektir.

d. İzmir Liman Başkanlıklarında DUIR Birliđi Ege'de görevli Brifing Subayları tarafından, limanda bulunan gemilere tatbikat hakkında bilgilendirici yüz yüze brifing verilecek ve tatbikata katılmak isteyen ticaret gemilerine ait FORMAT ALFA bilgileri alınarak DUIR Birliđi Ege'ye aktarılacak ve SGRS ve NAMESIS programına iŐlenecektir.

e. DUIR faaliyetlerine gönüllülük esasına göre iŐtirak edecek Ege ve Dođu Akdeniz'de seyretmekte olan Türk ticaret gemilerine ait mevki, rota ve sürat bilgileri, gemiler ve/veya gemi iŐletmecileri/acenteleri tarafından her gün 08:00C ve 16:00C saatleri itibarıyla uygun muhabere vasıtasıyla (telefon, belgegeçer, e-posta, teleks) bulunduğu bölgeye en yakın olan İzmir Liman Başkanlıklarına veya DUIR Birliđi Ege'ye iletilecektir.

f. Liman Başkanlıkları, kendilerine gelen mevki raporlarını ve limandaki gemi bilgilerini (24, 12, 6 saat içerisinde limandan ayrılacak ve limana giriş yapacak gemi bilgileri de dâhil olmak üzere) içeren Durum Raporlarını her gün 09:00C ve 17:00C saatleri itibarıyla DUIR Birliđi Ege'ye e-posta, belgegeçer veya telefon yoluyla göndereceklerdir.

g. GKM³ tarafından güncel tanımlanmış Beyaz Resim IP numarası bildirilecek bilgisayara gönderilecektir. Alınan tanımlanmış Beyaz Resim 08:00C'den itibaren her saat baŐı "GOLD Mesaj" formatında alınarak, NAMESIS Programında iŐlenecektir.

đ. DUIR Birliđi Ege tarafından, seyirdeki ve limandaki gemi durumlarına ait raporlar ile GKM tarafından gönderilen tanımlanmış Beyaz Resim düzenlenerek NAMESIS programına iŐlemek suretiyle sorumluluk sahasına ait iŐlenmiş Beyaz Resim oluŐturacaktır. 09:00C'den itibaren her 2 saatte bir NAMESIS Programı vasıtasıyla DUKM'ye gönderilecek GOLD mesajı ile iŐlenmiş Beyaz Resmin tüm istasyonlarda güncel tutulması sađlanacaktır. Ayrıca ticari

¹ Deniz Kuvvetleri Komutanlıđı Deniz Ulaőtırması Kontrol Merkezi

² Milli Deniz Ulaőtırma Makamı.

³ Deniz Gözetleme K.ıđı Gözetleme Koordinasyon Merkezi Amirliđi

HRK. : 73695959-3700- -18/Hrk.Eđt.D.Dz.Güv.Ő./

Nisan 2018

deniz ulaŐtırması hakkında elde edilen diđer bilgiler (liman bilgileri, kaza/olay raporları vb.) DUKM'ye iletilecektir. Faaliyetlerin genel bilgi akıŐ yapısını gösteren Őema EK-C'de sunulmuŐtur.

h. Muhabere ile ilgili hususlar EK-D'de olduđu gibidir.

i. Tatbikat süresince ilgi (c-f) geređi hazırlanacak mesajlar, tutulacak kayıtlar ve gönderilecek raporlara iliŐkin hususlar EK-E'de belirtilmiŐtir.

5. DUIR Faaliyetleri aŐađıda belirtilen programa istinaden icra edilecektir.

GÜN	TARİH	FAALİYET
1.GÜN	13 Mayıs 2018	DUIR Birimlerine tefrik edilmiŐ İviz Görevli DUIR Personeli İzmir ve Ankara'ya intikal edecektir.
2.GÜN	14 Mayıs 2018	1. Beyaz Deniz Yıldızı 2018 Tatbikatı kapsamında icra edilecek DUIR faaliyetleri ve DUIR faaliyetlerinin uluslararası uygulamaları hakkında 14:00-16:00 saatleri arasında, sektör temsilcilerine, denizcilik eğitimi veren okul/kurum temsilcilerimize, DTO/İzmir personeline, UlaŐtırma, Denizcilik ve HaberleŐme Bakanlıđı ve Liman Başkanlıkları personeline bilgilendirme takdimi yapılacaktır. 2. DUKM ve DUIR Birliđi Ege'de hazırlıklar tamamlanacaktır.
3-6.GÜN	15-18 Mayıs 2018	14 Mayıs 2018 saat 08:00C'dan itibaren DUIR faaliyetlerine baŐlanacak, 18 Mayıs 2018 tarihine kadar aktif olarak devam edilecektir.
6.GÜN	18 Mayıs 2018	DUIR Birliđi Ege personelinin katılımıyla DUIR Faaliyetleri Deđerlendirme Toplantısı 16:00C'de yapılacak, tatbikat kapsamında hazırlanacak kayıtlar tamamlanacaktır. 18:00C den itibaren faaliyetler sona erecek, personel geri intikale geçecektir.

(İMZA LI)
Murtaza DURMAZUŐAR
Dz.Yb.
Dz.Güv.Ő.Md.Vek.

LAHİKALAR :

LAHİKA-1 (Günlük Faaliyet Programı)

LAHİKA-2 (Komutanlıklar Tarafından İcra Edilecek Faaliyetler)

DÜİR BİRLİĐİ EGE GÜNLÜK FAALİYET PROGRAMI

Saat	Faaliyet	Sorumlu
08:00C	Günlük Brifingin hazırlanması	Brifing Subayı
08:00C	Denizde bulunan gemilerden FORMAT ALFA Raporlarının alınması.	ADP Operatörü
08:00C	GKM'den alınan Beyaz Resmin NAMESİS Programına aktarılması (Bu saatten itibaren her saat başı)	ADP Operatörü
08:15C	FORMAT ALFA raporlarının NAMESİS Programına aktarılması	ADP Operatörü
08:30C	Günlük Brifing	Brifing Subayı
09:00C	GOLD Mesajlarının ilgili istasyonlara gönderilmesi (Bu saatten itibaren her iki saatte bir)	ADP Operatörü
09:00C	Liman Başkanlıklarından Limanda bulunan gemi bilgilerinin alınması	ADP Operatörü
09:15C	COI/VOCI/TAGESİG Listelerinin güncellenmesi	Brifing Subayı
09:30C	Seyir Bilgileri formunun güncellenmesi	Brifing Subayı
10:00C	Brifing Subaylarının "Bilgilendirme Brifingi" maksadıyla Liman Başkanlıklarına intikali	Brifing Subayı
16:00C	Denizde bulunan gemilerden FORMAT ALFA Raporlarının alınması.	ADP Operatörü
16:15C	FORMAT ALFA raporlarının NAMESİS Programına aktarılması	ADP Operatörü
17:00C	Liman Başkanlıklarından Limanda bulunan gemi bilgilerinin alınması ve Brifing Subaylarının geri intikali	ADP Operatörü / Brifing Subayı
17:15C	Brifing verilen gemi bilgilerinin NAMESİS'e girilmesi	ADP Operatörü
17:15C	Günlük Brifingin hazırlanması	Brifing Subayı
17:45C	Günlük Brifing	Brifing Subayı
18:30C	Günlük Faaliyetlerin Tamamlanması	Tüm Personel

(İMZALI)
Murtaza DURMAZUÇAR
Dz.Yb.
Dz.Güv.Ő.Md.Vek.

KOMUTANLIKLAR TARAFINDAN İCRA EDİLECEK FAALİYETLER

1. DÜİR faaliyetlerinin icrası maksadıyla komutanlıklar tarafından icra edilecek faaliyetler müteakip maddelerde olduđu gibidir;

a. Donanma Komutanlıđı tarafından;

(1) Ana Ast K.lıklar ile koordine kurarak DÜİR Birliđi EGE, DUKM ve gemide görevlendirilecek DÜİR personelin tefrik edilmesi,

(2) Kendi bünyesinde bulunan İkiz Görevli DÜİR personelin tatbikata iŐtirak ettirilmesi,

b. Kuzey Deniz Saha Komutanlıđı tarafından;

Ana Ast K.lıkların personel teklifleri sonrası Dz.K.K.lıđı tarafından DÜİR Birimlerine yapılacak İkiz Görevli DÜİR personeli görevlendirmelerine istinaden personel tatbikata iŐtirak ettirilmesi,

c. Güney Deniz Saha Komutanlıđı tarafından;

(1) Sahil Güvenlik Ege Deniz Bölge K.lıđı/Bayraklı/İzmir bünyesinde DÜİR Birliđi Ege'nin teŐkil edilmesi ve EK-Ç'de belirtilen ihtiyaçlarının karŐılanması maksadıyla İzmir Sahil Güvenlik Bölge K.lıđı ile koordine kurulması,

(2) DÜİR Birliđi Ege'de görevlendirilecek İkiz Görevli DÜİR personeli için yatma yeri ihtiyaçlarının karŐılanması, intikal/geri intikalleri maksadıyla gerekli tertibin alınması,

(3) İhtiyaç duyulacak limanlarda bulunan ticaret gemilerine Brifing Subayları tarafından Bilgilendirme Brifingi verilmesi maksadıyla intikal ve geri intikali için 2 adet araç tahsis edilmesi,

(4) DÜİR Birliđi Ege'ye tahsis edilecek internet bađlantılı bilgisayara EK-Ç'de bilgileri bulunan "NAMESIS" programının 7 Mayıs 2018 tarihine kadar yüklenmesi,

(5) Ana Ast K.lıkların personel teklifleri sonrası Dz.K.K.lıđı tarafından DÜİR Birimlerine yapılacak İkiz Görevli DÜİR personeli görevlendirmelerine istinaden personel tatbikata iŐtirak ettirilmesi,

ç. Deniz Eđitim ve Öđretim Komutanlıđı tarafından;

(1) Ana Ast K.lıkların personel teklifleri sonrası Dz.K.K.lıđı tarafından DÜİR Birimlerine yapılacak İkiz Görevli DÜİR personeli görevlendirmelerine istinaden personel tatbikata iŐtirak ettirilmesi,

(2) MARSEC COE¹ bünyesinde bulunan ve Brifing Subayları tarafından icra edilecek faaliyetlerde kullanılacak EK-Ç'de belirtilen malzemelerin, DÜİR Birliđi Ege'ye gönderilmesi,

¹ MARSEC COE: Maritime Security Centre of Excellence, ÇUDGMM: Çok Uluslu Deniz Güvenliđi Mükemmeliyet Merkezi Komutanlıđı

d. MEBS Başkanlıđı tarafından;

(1) DUIR faaliyetleri süresince kullanılmak üzere EK-D Lahika-1'de belirtilen kurumsal e-posta hesaplarının açılması,

(2) Dz.K. Harekat Merkezinde teşkil edilecek DUKM²'de DUIR faaliyetlerinde kullanılacak bilgisayara NAMESIS programının yüklenmesi³,

e. Deniz Gözetleme Komutanlıđı tarafından,

DUIR Birliđi Ege bünyesinde Beyaz Resmin sergilenmesi maksadıyla ihtiyaç olması durumunda IP numarası bildirilecek bilgisayara Beyaz Resmin aktarılması,

f. SHOD Başkanlıđı tarafından;

Tatbikatın tüm ticaret gemilerine duyurulması maksadıyla hazırlanan ve EK-F'de yer alan duyuru metninin yayımlanmasına ilişkin başvuruda bulunulması,

sađlanacaktır.

(İMZALI)
Muratza DURMAZUÇAR
Dz.Yb.
Dz.Güv.Ő.Md.Vek.

² DUKM : Deniz Ulaőtırması Kontrol Merkezi.


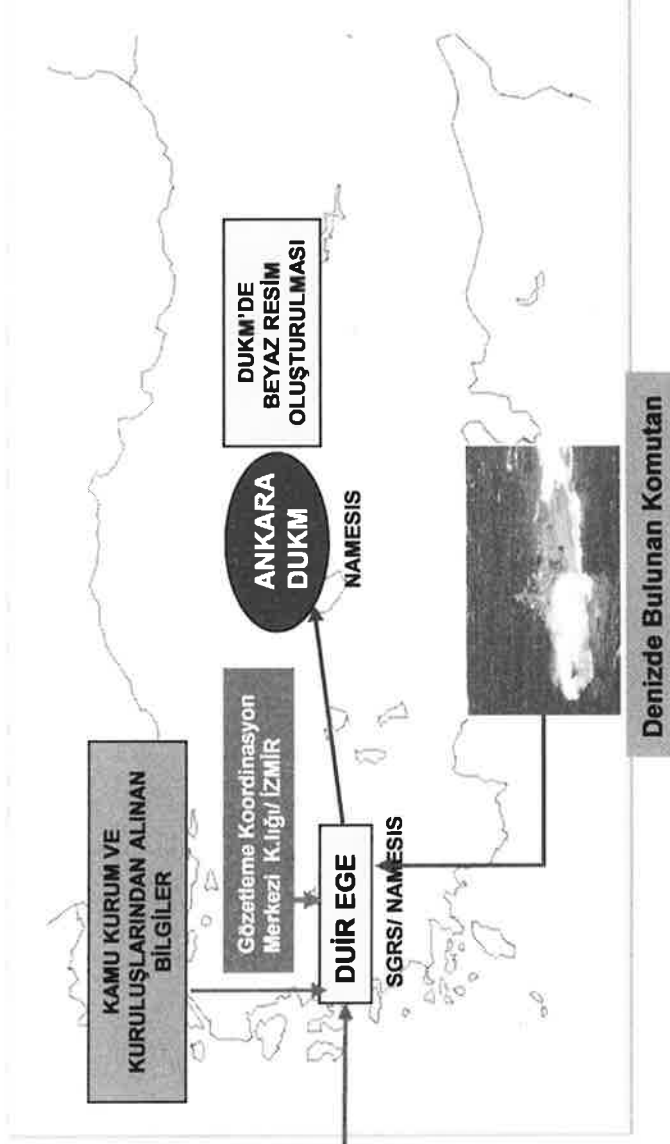
³ İrtibat Personeli : Hrk.Asb.Kd.Bçvő.Volkan ŐENER (9-553-3873)

BEYAZ FIRTINA-2018 TATBİKATI DUİR FALİYETLERİ BİLGİ AKIŞ YAPISI

FORMAT ALFA

GEMİLER/GEMİ İŞLETMELERİ
FORMAT ALFA RAPORUNU DUİR
BİRLİĞİNE 24 SAAT BOYUNCA İSTENİLEN
ZAMANDA GÖNDERCEKLERDİR.

RS/İZMİR	RS/MERSİN
RS/ÇEŞME	RS/İSKENDERUN
RS/KUŞADASI	RS/ANTALYA
RS/BODRUM	RS/ANAMUR
RS/DATÇA	RS/KAŞ
RS/EDREMİT	RS/FİNİKE
RS/AYVALIK	RS/KEMER



Bilgi Akışı.

«GÖZCÜ» Programı vasıtasıyla Beyaz Resmin aktarımı

NAMESIS vasıtasıyla Beyaz Resmin aktarımı

Liman Başkanlıkları (Rapor Subaylıkları) limanda bulunan ve 6/12/24 saat içerisinde limana/limandan giriş/çıkış yapacak gemilerin bilgilerini DUİR Birliği Marmara/Boğazlar'a bildirecektir. Ayrıca SGRS aracılığı ile diğer kamu kurum kuruluşlarından gelecek veriler sisteme otomatik olarak girecektir.

DUİR Birliği Marmara/Boğazlar, gemi raporlarından (seyir/liman) alınan bilgileri NAMESIS programına girecek, sorumluluk sahasına ait işlenmiş Beyaz Resmi tesis ve idame edecek, oluşturulan resmi ve Sivil Deniz Ulaştırması hususunda elde edilen diğer bilgileri DUKİM'ye gönderecektir.

Gözetleme Koordinasyon Merkezi, tesis edilen Tanımlanmış Beyaz Resmi, DUİR Birliği Marmara/Boğazlar'a gönderecektir.

DUİR Birliği Marmara/Boğazlar, Denizde Bulunan Komutanı sivil deniz ulaştırması hususunda destekleyecektir. Ancak DUİR Karargah Sb.lığı teşkil edilmediğinden bu destek sınırlı olarak icra edilecektir.

TATBİKAT KAPSAMINDA TEŐKİL EDİLECEK BİRİMLER VE GÖREVLERİ

1. 14-18 Mayıs 2018 tarihleri arasında BEYAZ FIRTINA-2018 Tatbikatı ile irtibatlı olarak Ege Denizi ve Dođu Akdeniz'e yönelik olarak (uluslararası sularda ve karasularımızda), icra edilecek DUIR Faaliyetleri kapsamında; Ticari Deniz Ulaőtırmasına İŐbirliđi, Rehberlik, Tavsiye ve Yardım sađlanması aynı zamanda Denizde Bulunan Komutana da bölgedeki ticari deniz ulaőtırması hakkında bilgi aktarılması amacıyla DUIR organizasyonunun iŐletilmesine iliŐkin usul ve esasların denenmesi planlanmaktadır.

2. Bu kapsamda; Dz.K.K.lıđı karargâhında Deniz Ulaőtırma Kontrol Makamı (DUKM), Sahil Güvenlik Ege Bölge K.lıđı/Bayraklı/İzmir bünyesinde DUIR Birliđi Ege ve tatbikata iŐtirak edecek Liman Başkanlıklarında Rapor Subaylıkları teŐkil edilecektir.

3. TeŐkil edilmesi planlanan bahse konu birimlerin icra edecekleri görevler müteakip maddelerde sunulmuŐtur.

a. Deniz Ulaőtırma Kontrol Makamı (DUKM)

(1) Faaliyetler süresince, DUIR Harekat Kontrol Makamı olarak Deniz Ulaőtırma Kontrol Merkezi (DUKM), 14-18 Mayıs 2018 tarihleri arasında Dz.K.Hrk.Mrk.'nde kurulacak ve İki Görevli DUIR personeli tarafından iŐletilecektir.

(2) DUIR Birliđi Ege'den aktarılan temas bilgileri NAMESIS programı üzerinde oluşturulacak İŐlenmiŐ Beyaz Resmi tesis ve idame edecek, talep edilmesi halinde ilgili sivil/askeri makamlar ile paylaşacaktır.

(3) OPTASK NCAGS ve DUIR bađlantılı emirleri yayımlayacaktır.

(4) Milli Deniz Ulaőtırma Makamı olan Ulaőtırma, Denizcilik ve HaberleŐme Bakanlıđı (UDHB) ile tatbikat süresince koordinasyonu sađlayacaktır.

b. DUIR Birliđi Ege:

(1) Sorumluluk sahasındaki Liman Başkanlıđı temsilcileri ile koordineli olarak, bünyesinde bulunan "Brifing Subayları" vasıtasıyla limanlarda bulunan ticaret gemilerine faaliyetler hakkında kısa bilgilendirici brifingler verilmesini sađlayacak,

(2) Sahil Güvenlik Ege Bölge K.lıđı/Bayraklı/İzmir bünyesinde kurulan SGRS imkân kabiliyetleri ile beraber NAMESIS programını kullanarak, faaliyetlere katılan ticaret gemilerine ait TanımlanmıŐ Beyaz Resmi oluşturacak ve DUKM'ye aktaracak,

(3) Liman Başkanlıklarından (Rapor Subaylıkları) ve denizde bulunan gemilerden gelecek FORMAT ALFA bilgilerinin NAMESIS programına iŐlenmesini sađlayacak,

(4) Ticari Trafiđin yerel koordinasyonunu sađlayacak,

(5) Yerel ticari trafik ve ticari bilgileri toplayacak,

(6) Denizde bulunan ticaret gemisi kaptanları ile irtibat noktası olarak görev yapacak,

(7) Emredilmesi halinde grup geçiŐi ve/veya konvoyların desteklenmesi ve kontrolünü sađlayacak,

(8) Ticari deniz ulaŐtırması ve harekât bölgesinde bulunan limanlar hakkında elde edinilen bilgileri DUKM ile paylaŐacaktır.

(9) DUIR Birliđi Ege'nin ihtiyaç listesi Lahika-1'de NAMESIS programına ait bilgiler Lahika-2'de sunulmuŐtur.

ç. DUIR Birliđi Ege ile irtibatla kalacak Liman BaŐkanlıkları (Rapor Subaylıkları) :

(1) Tatbikat süresince DUIR Birliđi Ege ile irtibatlı olması planlanan Liman BaŐkanlıkları;

(a) **Ege Denizine yönelik** olarak; İzmir, ÇeŐme, Dikili, Aliađa, KuŐadası, Güllük, Bodrum, Marmaris, Fethiye, Datça, Foça, Göcek, Edremit, Ayvalık,

(b) **Akdenize yönelik** olarak; Mersin, TaŐucu, Ceyhan, Anamur, İskenderun, Antalya, KaŐ, Finike, Alanya, Kemer,

(2) Bahse konu Liman BaŐkanlıkları tatbikat süresince DUIR faaliyetlerine Rapor Subaylıkları olarak iŐtirak edecek,

(3) Limanlarında bulunan 1000 Groston ve üzeri gemiler ile bahse konu limanlara/limanlardan 24 ve 48 saat içerisinde giriŐ/çıkıŐ yapacak gemi bilgilerini 25 Mart 2018 tarihinden itibaren DUIR Birliđi Ege'ye iletcek,

(4) Denizdeki Ticaret gemilerinden FORMAT ALFA raporları 24 saat boyunca belirtilen e-posta adresine, Liman BaŐkanlıklarına gelen raporların ise her gün 08:00C ve 18:00C saatleri arasında DUIR Birliđine e-posta, belgegeçer veya telefon yoluyla gönderilmesini sađlayacak,

(5) Brifing Subayları ile birlikte limanlarında bulunan ticaret gemilerine faaliyetler hakkında kısa bilgilendirici brifingler vererek ticaret gemilerinin bilgilendirilmesini sađlayacak,

(6) Bilgilendirme Brifingi verilecek gemileri, acentaları ve/veya gemi kaptanları ile koordine ederek belirleyecek,

(7) Liman BaŐkanlıklarına "Bilgilendirme Brifingi" maksadıyla gelecek Dz.K.K.lıđı personeline destek sađlayacak,

Őekilde tertip alınması UlaŐtırma, Denizcilik ve HaberleŐme Bakanlıđından maruzdur.

(İMZALI)
Muratza DURMAZUÇAR
Dz.Yb.
Dz.Güv.Ő.Md.Vek.

LAHİKALAR

LAHİKA-1 (DUIR Birliđi Ege İhtiyaç Listesi)
LAHİKA-2 (NAMESIS Programının Özellikleri)

MUHABERE HUSUSLARI

1. İcra edilecek DÜR Faaliyetleri kapsamında; Ticari Deniz UlaŐtırmasına iŐbirliđi, rehberlik, tavsiye ve yardım sađlanması aynı zamanda Denizde Bulunan Komutana da bölgedeki ticari deniz ulaŐtırması hakkında bilgi aktarılması amacıyla DÜR organizasyonunun iŐletilmesine iliŐkin usul ve esasların denenmesi planlanmaktadır.
2. Bu kapsamda; DÜR organizasyonunun iŐletilmesi maksadıyla, Dz.K.K.lıđı karargâhında DUKM, DÜR Birliđi Ege ve DÜR Birliđine bilgi aktaracak/ irtibatı olacak Liman Başkanlıklarında Rapor Subaylıkları teŐkil edilecektir.
3. TeŐkil edilen birimler arasında kesintisiz ve etkin bir muhabere organizasyonunun iŐletilmesi maksadıyla;
 - a. Sahil Güvenlik K.lıđı imkan ve kabiliyetleri kullanılacak,
 - b. Gemilere ait bilgiler, ticaret gemileri tarafından doğrudan ya da iŐletmeleri/acenteleri vasıtasıyla İzmir Bölgesi Liman Başkanlıklarından birine veya DÜR Birliđi Ege'ye telefon, belgegeçer ve e-posta ile gönderilecek,
 - c. DÜR faaliyetleri ile ilgili olarak gönderilecek tüm yazıŐmalar Lahika-1'de belirtilen e-posta, belgegeçer veya telefon devreleri üzerinden "TASNİF DIŐI" gizlilik derecesinde yapılacaktır.
 - ç. DÜR faaliyetleri süresince kullanılacak birimlerin irtibat bilgileri Lahika-1'de sunulmuŐtur.

(İMZALI)
Muratza DÜRMAZUÇAR
Dz.Yb.
Dz.Güv.Ő.Md.Vek.

LAHİKA :
LAHİKA-1 (DÜR Faaliyetleri Muhabere İrtibat Bilgileri)

DUIR FAALİYETLERİ MUHABERE İRTİBAT BİLGİLERİ

BİRLİK/KURUM	E-POSTA HESABI	TELEFON	BELGEGEÇER
DUKM (Deniz Kuvvetleri Harekât Merkezi/Ankara)	turkishnavyshippingcenter@dzkk.tsk.tr	+90 312 403 33 93	+90 312 417 30 65
DUIR Birliđi Ege (Sahil Güvenlik Ege Bölge K.İđi/ Bayraklı/ İZMİR)	turkishnavyshippingcenter@dzkk.tsk.tr	+90 232 366 6666/67	+90 232 365 95 75

NOT 1: E-Posta adreslerinin Őfre bilgileri ilgili kullanıcılara bilahare bildirilecektir.

(İMZALI)
Muratza DURMAZUÇAR
Dz. Yb.
Dz.Güv.Ő.Md.Vek.

HAZIRLANACAK MESAJLAR, KAYITLAR VE RAPORLAR

1. Beyaz Fırtına-2018 Tatbikatı kapsamında icra edilecek DUIR faaliyetlerine ilişkin hazırlanacak mesajlar, tutulacak kayıtlar ve gönderilecek raporlar müteakip maddelerde olduđu gibidir.
2. Tatbikat süresince ilgili makamlar tarafından hazırlanacak mesajlar ve en geç yayımlanma tarihleri aŐađıda sunulmuŐtur.

S.No	Hazırlanacak Mesaj	Hazırlayacak Makam	Yayımlanma Tarihi
1.	OPTASK NCAGS	DUKM	T ¹ + 2 gün
2.	DUIR Birliđi SITREP	DUIR Birliđi	Tatbikat süresince
3.	OPSTAT UNIT DUIR Birliđi	DUIR Birliđi	T+1 Gün
4.	İlk İntiba Raporu (FIR)	DUIR Birliđi	T+6 Gün
5.	FORMAT ALFA	Liman Başkanlıkları Katılımcı Gemiler	Raporunun alınmasını müteakip
6.	TATFORM 101 (Zaman-Olaylar Çizelgesi)	Tüm Birimler	Anlık olarak tutulacaktır.
7.	SAILING INFORMATION	DUIR Birliđi	İhtiyaç halinde
8.	LETTER OF INTRODUCTION,	DUIR Birliđi	İhtiyaç halinde
9.	INCIDENT REPORT	DUIR Birliđi	İhtiyaç halinde
10	NAMESIS SOI	DUKM	T+2 gün

¹ DUIR faaliyetlerinin fiili başlangıç tarihi 14 Mayıs 2018 olacaktır.

3. Kayıt ve Raporlar:

a. DUIR Birliđi Ege tarafından İlk İntiba Raporları 18 Mayıs 2018 tarihinde Dz.K.K.lıđına gönderilecektir.

b. DUIR Birliđi tarafından Beyaz Fırtına-2018 DUIR faaliyetleri sonuç raporu 19 Mayıs 2018 tarihine kadar Deniz Kuvvetleri Komutanlıđına gönderilecektir. Sonuç raporlarının aŐađıda belirtilen hususları da kapsaması sađlanacaktır.

(1) FORMAT ALFA mesajlarının alındıđı zaman ve yapılan iŐlem.

(2) FORMAT ALFA mesajlarının gemilerden Rapor Subaylıklarına (Liman Başkanlıklarına), Rapor Subaylıklarından DUIR Birliđi Ege'ye ve DUIR Ege'den DUKM'ne aktarılmasında kullanılan muhabere yöntemleri.

(3) Kullanılan muhabere usulleri ile ilgili karŐılaŐılan güçlükler.

(4) NAMESIS programının uygulanmasında ve kullanılıŐında karŐılaŐılan güçlükler.

(5) Liman Başkanlıklarında, ticaret gemi kaptanlarına Brifing subayları tarafından verilen "Bilgilendirme Brifingleri" esnasında karŐılaŐılan güçlükler,

(6) KarŐılaŐılan güçlüklerin giderilmesi için teklifler.

c. Rapor Subaylıkları FORMAT ALFA Bilgi formlarını DUIR Birliđi Ege'ye DUIR Birliđi de topluca Deniz Kuvvetleri Komutanlıđına göndereceklerdir.

4. Sonuç raporlarında göz önünde bulundurulacak hususlar:

a. SGRS sisteminin DUIR faaliyetlerindeki etkinliđi,

b. SGRS'nin müteakip dönemde sahip olması arzu edilen özellikleri,

c. Diđer kurum ve komutanlıklar ile koordineli çalıŐmada SGRS'nin etkinliđi,

ç. DUKM ve DUIR Birliđi iletiŐim ve çalıŐma hususları,

d. İstanbul bölgesinin DUIR açısından deđerlendirilmesi,

e. Sahil Güvenlik K.lıđı bünyesindeki DUIR Birliđinin avantajları,

f. Tatbikatta uygulanan esasların, muhabere usullerinin ve icra edilen faaliyetlerin gözden geçirilmesi.

g. Mesaj trafiđi ile ilgili istatistiki bilgilerin analizi.

đ. Kullanılan muhabere devrelerinin yeterliliđinin deđerlendirilmesi.

h. Planlanan hedeflere ulaŐma derecelerinin tespiti.

ı. DUIR Faaliyetleri süresince kullanılan NAMESIS programının kullanımı, kullanım kolaylıđı ile diđer sistem ve kaynaklardan bilgi aktarımına iliŐkin deđerlendirmeler ve temas

HRK. : 73695959-3700- -18/Hrk.Eđt.D.Dz.Güv.Ő./

Nisan 2018

aktarımında temas kaybı yaŐanma durumu olup olmadıđını içerecek Őekilde yeterliliđinin deđerlendirilmesi,

- i. Faaliyetlerden çıkarılan derslerle ilgili öneriler.
- h. Müteakip faaliyetlerle ilgili görüş ve öneriler.

(İMZALI)
Muratza ĐURMAZUÇAR
Dz.Yb.
Dz.Güv.Ő.Md.Vek.

LAHİKALAR :
LAHİKA-1 (FORMAT ALFA Örneđi)

FORMAT ALFA

FORMAT ALFA		
1.	Vessel's Name	
2.	Flag	
3.	IMO Number	
4.	MMSI	
5.	INMARSAT Telephone Number	
6.	Email Adress/FAX Number	
7.	Current Position (at time UTC), Course and Planned Passage Speed	
8.	Next Port of Call and ETA (UTC)	
9.	Name and Address of Ship Owner and Operator/Charterer/Company Security Officer	
10.	Crew Numbers and Nationalities	
11.	Cargo	
12.	Security Measures Implemented Onboard	

(İMZALI)
Murtaza DURMAZUŐAR
Dz.Yb.
Dz.Güv.Ő.Md.Vek.

DUYURU METNİ

1. Beyaz Fırtına-2018 Tatbikatı DÜİR¹ faaliyetleri 14-18 Mayıs 2018 tarihlerinde Ege Denizi ve Dođu Akdeniz'de uluslararası sularda ve karasularımızda icra edilecektir.
2. DÜİR Faaliyetlerinin istenilen hedeflere ulaşabilmesi maksadıyla, milli ticari deniz ulaőtirmamızda yer alan tüm unsurların tatbikata iőtiraki önem arz etmektedir.
3. Bu kapsamda, tatbikatın Ege Denizinde seyir halinde gemilere de duyurulması maksadıyla hazırlanan metinler aŐađıda sunulmuŐtur.

TÜRKŐE :

EGE DENİZİ, DOĐU AKDENİZ
HARİTA BA180, BA183

BEYAZ FIRTINA-2018 TATBİKATI DENİZ ULAŐTIRMASI İŐİN İŐBİRLİĐİ VE REHBERLİK (DÜİR) FAALİYETLERİ 14-18 MAYIS 2018 TARİHLERİ ARASINDA EGE DENİZİ VE DOĐU AKDENİZ'DE İCRA EDİLECEKTİR. DÜİR SAHASI TÜRK KARASULARI VE ULUSLARARASI SULARDIR. TATBİKAT SÜRESİNCE TİCARİ GEMİLER İLE ETKİLEŐİME GEŐMEK MAKSADıyla DÜİR USULLERİ KULLANILACAKTIR.

TATBİKAT KAPSAMINDA GECİKME/MALİYET YARATMAYACAK ŐEKİLDE, DENİZCİLİK ŐİRKETLERİ İLE TİCARİ GEMİLER VE BALIKŐILARIN (300 GRT.DAN BÜYÜK) İZMİR'DE TEŐKİL EDİLEN DÜİR BİRLİĐİ İLE İŐBİRLİĐİ YAPMALARI TALEP EDİLMEKTEDİR. DÜİR SAHASINDA SEYREDEN VEYA DÜİR SAHASINA YAKLAŐAN TİCARİ GEMİLERİN VE BALIKŐILARIN FORMAT ALFA RAPORLARINI DOĐRUDAN DÜİR BİRLİĐİ EGE'YE GÖNDEREREK KENDİLERİNİ RAPOR ETMELERİ ÖNEM ARZ ETMEKTEDİR. KATILIMDA GÖNÜLLÜK ESASTIR.

E-POSTA : turkishnavyshippingcenter@dzkk.tsk.tr

TEL : +90 232 366 66 66/67 – FAX : +90 232 365 9575

¹ DÜİR: Deniz Ulaőtirması için İŐbirliđi ve Rehberlik.

İNGİLİZCE :

AEGEAN SEA, EAST MEDITERRANEAN SEA
CHART BA180, BA183

EXERCISE BEYAZ FIRTINA-2018 NAVAL COOPERATION AND GUIDANCE FOR SHIPPING (NCAGS) ACTIVITIES WILL TAKE PLACE BETWEEN 14-18 MAY 2018 IN AEGEAN SEA AND EAST MEDITERRANEAN SEA. THE NCAGS AREA IS DEFINED AS TURKISH TERRITORIAL WATERS AND INTERNATIONAL WATERS. NCAGS PROCEDURES WILL BE USED TO INTERACT WITH MERCHANT SHIPPING THROUGHOUT THE EXERCISE PERIOD.

SHIPPING AUTHORITIES AND MERCHANT, FISHING SHIPS (GREATER THAN 300 GRT) ARE KINDLY REQUESTED TO COLLABORATE WITH TURKISH NAVY SHIPPING CENTER (TNSC) LOCATED IN İZMİR, "ON A NO COST, NO DELAY" BASIS. INDIVIDUAL MERCHANT AND FISHING VESSELS WILL BE ENCOURAGED TO REPORT DIRECTLY TO TNSC WHEN APPROACHING OR SAILING WITHIN THE NCAGS AREA BY SENDING FORMAT ALFA.

E-MAIL : turkishnavyshippingcenter@dzkk.tsk.tr

TEL : +90 232 366 66 66/67 – FAX : +90 232 365 9575

4. Metnin COASTAL WARNING ve NAVWARN olarak yayınlanması SHOM Dairesi Başkanlığı tarafından sağlanacaktır.

(İMİZALİ)
Murtaza DURMAZUÇAR
Dz. Yb.
Dz.Güv.Ő.Md.Vek.

LİMAN BAŐKANLIKLARI BİLGİ FORMU FORMATI

1. Liman Başkanlıklarının Deniz Ulaőtırması için İŐbirliđi ve Rehberlik (DUİR) faaliyetleri çerçevesinde önemli görevleri bulunmakta ve koordineli bir şekilde çalışarak Rapor Subaylıđı görevlerini yapmaları DUİR faaliyetleri çerçevesinde beklenmektedir.
2. Liman Başkanlıklarından limanlarda bulunan, giriş/çıkıŐ yapacak ticari gemi bilgileri de bu çerçevede talep edilen hususlar olarak yer almaktadır.
3. Liman Başkanlıkları tarafından e-mail veya uygun muhabere vasıtası ile DUİR Birliđine;
 - a. Gemilerin Adı,
 - b. IMO Numarası,
 - c. Geminin Tipi,
 - ç. Geminin Bayrađı,
 - d. Planlı Limandan ÇıkıŐ Tarih/Saati,
 - e. Yüğü,
 - f. Bir Sonraki Limanı ve Tahmini VarıŐ Zamanı,

benzeri bilgilerin istenilen formatta (Excell, Word, Pdf) göndermeleri hareketin sađlıkla yürütölmesi ağıısından önem arz etmektedir.

4. DUİR birlikleri tarafından bahse konu bilgilerin belirli periyotlarda güncellemesi de talep edilecektir.

(İMZALI)
Muratza DÜRMAZUÇAR
Dz. Yb.
Dz. Güv.Ő. Md. Vek.