



Sayı : 38591462-010.07.03-2021-3396

30.12.2021

Konu : Balıkesir İli, Ayvalık İlçesi Yuvarlak Ada ile
Kayalık Adası'nın Kesin Korunacak Hassas Alan
İlan Edilmesi

Sirküler No: 1322

Sayın Üyemiz,

"Balıkesir İli, Ayvalık İlçesi Sınırları İçerisinde Bulunan Yuvarlak Ada Mevkii Doğal Sit Alanı ile Kayalık Ada Mevkii Doğal Sit Alanının Koruma Statüsünün Yeniden Değerlendirilmesi Sonucunda, Sınır ve Koordinatları Gösterilen Alanların Kesin Korunacak Hassas Alan Olarak Tescil ve İlan Edilmesi Hakkında Kararlar" 30.12.2021 tarih ve 31705 sayılı Resmî Gazete'de yayımlanmıştır.

Söz konusu kararlara ilişkin ekli kroki ile listede sınır ve koordinatları gösterilen alanlar Odamız web sayfasında (www.denizticaretodasi.org.tr) Duyurular/Turizm/Mevzuat bölümlerinde yayımlanmakta olup, ayrıca yazımız Ek'inde sunulmaktadır.

Bilgilerinize arz/rica ederim.

Saygılarımla,

e-imza

İsmet SALİHOĞLU
Genel Sekreter

Ek:

- 1- Balıkesir İli, Ayvalık İlçesi Yuvarlak Ada Mevkii Doğal Sit Alanının Kesin Korunacak Hassas İlan Edilmesi (3 sayfa)
- 2- Balıkesir İli, Ayvalık İlçesi Kayalık Ada Mevkii Doğal Sit Alanının Kesin Korunacak Hassas İlan Edilmesi (3 sayfa)

Dağıtım:

Gereği:

- Tüm Üyeler (WEB sayfası ve e-posta ile)
- İMEAK DTO Şubeleri ve Temsilcilikleri
- İMEAK DTO 14,31,38,39,45,46 ve 48 No'lu Meslek Komitesi Başkan ve Üyeleri
- S.S. Mavi Marmara Deniz Yolcu ve Turizm Mot. Taş. Koop.
- S.S. Turizm ve Yolcu Deniz Taşıyıcılar Koop.
- S.S. Avrasya Deniz Taş. Turz. Hiz. İnş. San. ve Tic. Aş.

Bilgi:

- Yönetim Kurulu Başkan ve Üyeleri
- Deniz Turizmi Çalışma Grubu

Bu belge, 5070 sayılı Elektronik İmza Kanuna göre Güvenli Elektronik İmza ile İmzalanmıştır.




Evrakı Doğrulamak İçin : <https://ebys.denizticaretodasi.org.tr/enVision/Dogrula/BSDL93VAZ>
Bilgi için: Furkan HAMARAT Telefon: E-Posta: furkan.hamarat@denizticaretodasi.org.tr
Meclis-i Mebusan Caddesi No:22 34427 Fındıklı-Beyoğlu-İSTANBUL/TÜRKİYE
Tel : +90 (212) 252 01 30 (Pbx) Faks: +90 (212) 293 79 35
Web: www.denizticaretodasi.org.tr E-mail: iletisim@denizticaretodasi.org.tr KEP: imeakdto@hs01.kep.tr





- Beyden Deniz Ulaşım Hizmetleri Tic. Ltd. Şti.
- S.S. Boğaziçi Yolcu ve Tur. Den. Mot. Taş. Koop.
- S.S. Tarihi Mavi Haliç Dolmuş Deniz Motorlu Taşıyıcılar Kooperatifi
- S.S. İstanbul Kartal Maltepe Bostancı Adalar Yük Taş. ve Gemi Serv. Den. Motorlu Taş. Koop.
- İstanbul Turistik Yüzer Tesis İşletmeleri Derneği
- İstanbul Deniz Turizmi Araçları ve Yat İşletmecileri Derneği
- İstanbul Turizm İşl. Ticari Motor Yatlar Derneği
- OR-TUR (Ortaköy Turistik Yolcu Taşımacılığı Derneği)
- S. S. Bebek Ticari Yatlar ve Yolcu Taşımacılığı

Bu belge, 5070 sayılı Elektronik İmza Kanuna göre Güvenli Elektronik İmza ile İmzalanmıştır.



Evrakı Doğrulamak İçin : <https://ebys.denizticaretodasi.org.tr/enVision/Dogrula/BSDL93VAZ>
Bilgi için: Furkan HAMARAT **Telefon:** **E-Posta:** furkan.hamarat@denizticaretodasi.org.tr
Meclis-i Mebusan Caddesi No:22 34427 Fındıklı-Beyoğlu-İSTANBUL/TÜRKİYE
Tel : +90 (212) 252 01 30 (Pbx) **Faks:** +90 (212) 293 79 35
Web: www.denizticaretodasi.org.tr **E-mail:** iletisim@denizticaretodasi.org.tr **KEP:** imeakdto@hs01.kep.tr



CUMHURBAŞKANI KARARI

**Karar Sayısı: 5038**

Balıkesir İli, Ayvalık İlçesi sınırları içerisinde bulunan Yuvarlak Ada Mevkii Doğal Sit Alanının koruma statüsünün yeniden değerlendirilmesi sonucunda, ekli kroki ile listede sınır ve koordinatları gösterilen alanın kesin korunacak hassas alan olarak tescil ve ilan edilmesine, 1 sayılı Cumhurbaşkanlığı Karamamesinin 109 uncu maddesi gereğince karar verilmiştir.

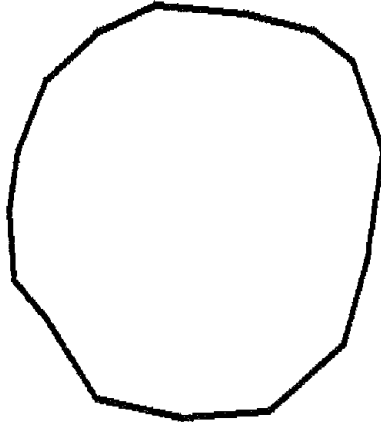
29 Aralık 2021

Recep Tayyip ERDOĞAN
CUMHURBAŞKANI

İLİ : BALIKESİR

İLÇESİ : AYVALIK

YUVARLAK ADA MEVKİİ DOĞAL SİT ALANI



KESİN KORUNACAK HASSAS ALAN

BALIKESİR İLİ DOĞAL SİT ALANLARININ EKOLOJİK TEMELLİ BİLİMSEL ARAŞTIRMA PROJESİ "55 NOLU
DOĞAL SİT ALANI-AYVALIK-YUVARLAK ADA MEVKİİ'NE AİT KOORDİNAT LİSTESİ (ED50-3^o)
(KESİN KORUNACAK HASSAS ALAN)

Nokta No	Y	X
K-1	462253	4356090
K-2	462198	4356087
K-3	462145	4356096
K-4	462114	4356134
K-5	462094	4356152
K-6	462091	4356185
K-7	462097	4356212
K-8	462114	4356245
K-9	462145	4356267
K-10	462147	4356268
K-11	462183	4356281
K-12	462239	4356277
K-13	462282	4356268
K-14	462305	4356255
K-15	462306	4356254
K-16	462324	4356214
K-17	462325	4356211
K-18	462317	4356174
K-19	462316	4356167
K-20	462316	4356164
K-21	462300	4356121
K-22	462253	4356090

CUMHURBAŞKANI KARARI

**Karar Sayısı: 5039**

Balıkesir İli, Ayvalık İlçesi sınırları içerisinde bulunan Kayalık Ada Mevkii Doğal Sit Alanının koruma statüsünün yeniden değerlendirilmesi sonucunda, ekli kroki ile listede sınır ve koordinatları gösterilen alanın kesin korunacak hassas alan olarak tescil ve ilan edilmesine, 1 sayılı Cumhurbaşkanlığı Kararnamesinin 109 uncu maddesi gereğince karar verilmiştir.

29 Aralık 2021

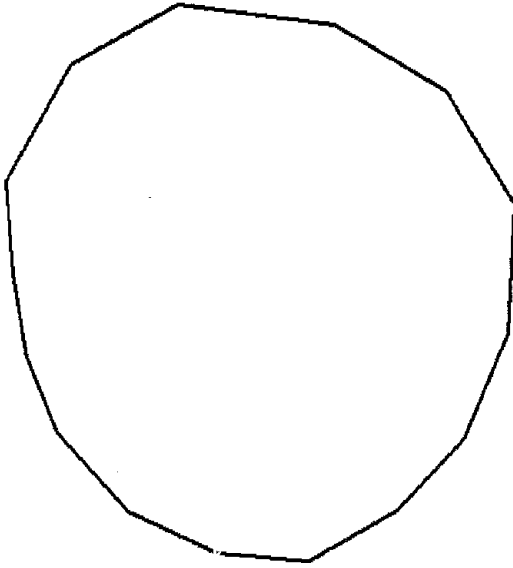
Recep Tayyip ERDOĞAN
CUMHURBAŞKANI

29/12/2021 TARİHLİ VE 5039 SAYILI CUMHURBAŞKANI KARARININ EKİ KROKİ VE
LİSTE

İLİ : BALIKESİR

İLÇESİ : AYVALIK

KAYALIK ADA MEVKİİ DOĞAL SİT ALANI



KESİN KORUNACAK HASSAS ALAN

BALIKESİR İLİ DOĞAL SİT ALANLARININ EKOLOJİK TEMELİ İLİ BİLİMSEL
ARAŞTIRMA PROJESİ “37 NOLU DOĞAL SİT ALANI-AYVALIK İLÇESİ KAYALIK
ADA MEVKİİ”NE AİT KOORDİNAT LİSTESİ (ED50-3⁰)
(KESİN KORUNACAK HASSAS ALAN)

NOKTA NO	Y	X
1	475394	4357532
2	475368	4357520
3	475341	4357522
4	475315	4357532
5	475294	4357551
6	475285	4357569
7	475281	4357589
8	475279	4357611
9	475298	4357638
10	475299	4357639
11	475330	4357653
12	475376	4357648
13	475409	4357632
14	475429	4357605
15	475427	4357574
16	475414	4357549
17	475394	4357532