



Sayı : 38591462-430.01.02-2022-226

18.01.2022

Konu : Emniyet / Güvenlik Tedbirleri Alınması

Sirküler No: 59

Sayın Üyemiz,

Ulaştırma ve Altyapı Bakanlığı Denizcilik Genel Müdürlüğü'nden alınan 13.01.2022 tarihli ve 95406 sayılı ekte sunulan yazıda TPAO Genel Müdürlüğü'nün 06.01.2022 tarihli ve E-162922 sayılı yazısına atfen, Milli Enerji Hedefleri doğrultusunda Sakarya Gaz Sahasında keşfi gerçekleştirilen doğal gazın karaya taşınması amacıyla, "Sakarya Gaz Sahası Geliştirme Projesi" çalışmalarının devam ettiğine değinilerek, bahse konu projeye Sakarya Gaz Sahasında keşfi gerçekleştirilen doğal gaz ile devam eden aramalarla keşfedilecek doğal gaz rezervlerinin çıkarılması, karaya iletilmesi ve islenerek ulusal şebekeye verilmesinin amaçlandığı ifade edilmekte olup yaklaşık olarak 464 gün sürmesi planlanan deniz tabanı boru inşa projesinin 21.02.2022 tarihinde başlayacağı (hava muhalefeti, gemilerin teknik arızalar gibi mücbir sebepler hariç) ve normal şartlarda projenin 30.05.2023 tarihinde tamamlanmasının öngörüldüğünden bahisle, proje alanının Karadeniz'in derin ve sığ (Filyos liman ağzı ve etrafı dahil) deniz alanlarında bulunduğu belirtilmektedir.

Yazıda devamla, Sakarya Gaz Sahası Araştırma Alanı ile Filyos Limanı arasındaki yaklaşık 177 km uzunluğundaki deniz alanının 3km sağ ve 3 km sol tarafı olarak belirlenen koridorun içerisinde demirleme yapılmaması, hiç bir balıkçılık aktivitesinin gerçekleştirilmemesi, basta balıkçı gemileri olmak üzere, bölgede faaliyet gösteren ve seyir halinde bulunan gemilerin bu koridordan geçişleri esnasında projede görev alan gemilerin en az 2 deniz mili açığından seyretmeleri, çalışmalara engel ya da herhangi bir kazaya sebep oluşturabilecek şekilde su altında ve deniz dibinde faaliyet gösterilmemesi yönünde gerekli emniyet/güvenlik tedbirlerinin alınmasının talep edildiği bildirilmektedir.

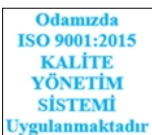
Bu bağlamda, söz konusu deniz alanında proje bitimine kadar gerekli emniyet/güvenlik tedbirlerinin alınması ve kısıtlanmaların uygulanması talebinin Bakanlıkça da uygun görülme olduğu ifade edilerek yazı ekindeki koordinat bilgileri verilen koridor boyunca yukarıda belirtilen hususların tamamına riayet edilmesinin yanı sıra, seyir yapan/yapacak gemilerin proje kapsamında çalışan gemilerden en az 2 deniz mili uzağında olacak şekilde seyretmelerini teminen; denizcilerin, araştırma faaliyeti yapan üniversitelerin, balıkçı kooperatiflerinin ve diğer paydaşların bilgilendirilmeleri istenmektedir.

Bilgilerinize arz/rica ederim.

Saygılarımla,

*e-imza*İsmet SALİHOĞLU
Genel Sekreter

Ek:Denizcilik Genel Müdürlüğü'nden alınan yazı ve ekleri (5 sayfa)

Bu belge, 5070 sayılı Elektronik İmza Kanuna göre Güvenli Elektronik İmza ile İmzalanmıştır.Evrakı Doğrulamak İçin : <https://ebys.denizticaretodasi.org.tr/enVision/Dogrula/BSU63CU52>

Bilgi için: Mustafa YAVUZYILMAZ Telefon: 02122520130/156 E-Posta:

mustafa.yavuzyilmaz@denizticaretodasi.org.tr

Meclis-i Mebusan Caddesi No:22 34427 Fındıklı-Beyoğlu-İSTANBUL/TÜRKİYE

Tel : +90 (212) 252 01 30 (Pbx) Faks: +90 (212) 293 79 35

Web: www.denizticaretodasi.org.tr E-mail: iletisim@denizticaretodasi.org.tr KEP: imeakdto@hs01.kep.tr



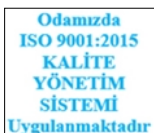
**Dağıtım:****Gereği:**

- Tüm Üyeler (WEB sayfası ve e-posta ile)
- İMEAK DTO Şube ve Temsilcilikleri
- Türk Armatörler Birliği
- S.S. Armatörler Taşıma ve İşletme Kooperatifi
- GİSBİR (Türkiye Gemi İnşa Sanayicileri Birliği Derneği)
- Gemi, Yat ve Hizmetleri İhracatçıları Birliği
- VDAD (Vapur Donatanları ve Acenteleri Derneği)
- TÜRKLİM (Türkiye Liman İşletmecileri Derneği)
- KOSDER (Koster Armatörleri ve İşletmecileri Derneği)
- GBD (Gemi Brokerleri Derneği)
- TURSSA (Gemi Tedarikçileri Derneği)
- Gemi Geri Dönüşüm Sanayicileri Derneği
- S.S. Anadolu Yakası Kumcular Üretim ve Pazarlama Kooperatifi
- ROFED (Kabotaj Hattı Ro-Ro ve Feribot İşletmecileri Derneği)
- DEM-BİR (Deniz Ürünleri Avcıları Üreticileri Merkez Birliği)
- Yalova Altınova Tersane Girişimcileri San.ve Tic.A.Ş.
- UTİKAD (Uluslararası Taşımacılık ve Lojistik Hizmet Üretenleri Derneği)
- TAİS (Türk Armatörleri İşverenler Sendikası)
- TÜRDEF (Türkiye Denizcilik Federasyonu)
- WISTA Türkiye Derneği
- Türk Uzakyol Gemi Kaptanları Derneği
- Türk Kılavuz Kaptanlar Derneği
- GEMİMO (Gemi Makineleri İşletme Mühendisleri Odası)
- TMMOB GMO (Gemi Mühendisleri Odası)
- İ.T.Ü. Denizcilik Fakültesi Mezunları Derneği
- D.E.Ü. Denizcilik Fakültesi Mezunları Derneği
- K.T.Ü DUİM Mezunlar Derneği
- ODEMED Ziya Kalkavan Mesleki ve Teknik Anadolu Lisesi Mezunlar Derneği
- Beykoz Denizcilik ve Su Ürünleri Lisesi Mezunlar Derneği

Bilgi:

- Yönetim Kurulu Başkan ve Üyeleri
- İMEAK DTO Şube YK Başkanları
- İMEAK DTO Meslek Komite Başkanları

Bu belge, 5070 sayılı Elektronik İmza Kanuna göre Güvenli Elektronik İmza ile imzalanmıştır.



Evrakı Doğrulamak İçin : <https://ebys.denizticaretodasi.org.tr/enVision/Dogrula/BSU63CU52>
Bilgi için: Mustafa YAVUZYLMAZ **Telefon:** 02122520130/156 **E-Posta:** mustafa.yavuzyilmaz@denizticaretodasi.org.tr
Meclis-i Mebusan Caddesi No:22 34427 Fındıklı-Beyoğlu-İSTANBUL/TÜRKİYE
Tel : +90 (212) 252 01 30 (Pbx) **Faks:** +90 (212) 293 79 35
Web: www.denizticaretodasi.org.tr **E-mail:** iletisim@denizticaretodasi.org.tr **KEP:** imeakdto@hs01.kep.tr





Gelen Tarih Sayı: 18.01.2022 - 232

T.C.
ULAŞTIRMA VE ALTYAPI BAKANLIĞI
Denizcilik Genel Müdürlüğü

Sayı : E-19463099-130.02.06-95406
Konu : Emniyet / Güvenlik Tedbirleri Alınması

13.01.2022

İSTANBUL VE MARMARA EGE AKDENİZ KARADENİZ BÖLGELERİ DENİZ TİCARET
ODASINA

Meclis-i Mebusan Cad. No: 22 Fındıklı-Beyoğlu / İSTANBUL

İlgi : TPAO Genel Müdürlüğü'nün 06.01.2022 tarihli ve E-162922 sayılı yazısı.

İlgi yazıda, Milli Enerji Hedefleri doğrultusunda Sakarya Gaz Sahası'nda keşfi gerçekleştirilen doğal gazın karaya taşınması amacıyla, "Sakarya Gaz Sahası Geliştirme Projesi" çalışmalarının devam ettiğine değinilerek, bahse konu projeye Sakarya Gaz Sahası'nda keşfi gerçekleştirilen doğal gaz ile devam eden aramalarla keşfedilecek doğal gaz rezervlerinin çıkarılması, karaya iletilmesi ve işlenerek ulusal şebekeye verilmesinin amaçlandığı ifade edilmekte olup yaklaşık olarak 464 gün sürmesi planlanan deniz tabanı boru inşa projesinin 21.02.2022 tarihinde başlayacağı (hava muhalefeti, gemilerin teknik arızaları gibi mücbir sebepler hariç) ve normal şartlarda projenin 30.05.2023 tarihinde tamamlanmasının öngörüldüğünden bahisle, proje alanının Karadenizin derin ve sığ (Filyos liman ağzı ve etrafı dahil) deniz alanlarında bulunduğu belirtilmektedir.

İlgi yazıda devamla, Sakarya Gaz Sahası Araştırma Alanı ile Filyos Limanı arasındaki yaklaşık 177 km uzunluğundaki deniz alanının 3 km sağ ve 3 km sol tarafı olarak belirlenen koridorun içerisinde demirleme yapılmaması, hiç bir balıkçılık aktivitesinin gerçekleştirilmemesi, başta balıkçı gemileri olmak üzere bölgede faaliyet gösteren ve seyir halinde bulunan gemilerin bu koridordan geçişleri esnasında projede görev alan gemilerin en az 2 deniz mili açığından seyretmeleri, çalışmalara engel ya da herhangi bir kazaya sebep oluşturabilecek şekilde su altında ve deniz dibinde faaliyet gösterilmemesi yönünde gerekli emniyet/güvenlik tedbirlerinin alınması ve kısıtlamaların yapılması talep edilmektedir.

Bu bağlamda, söz konusu deniz alanında **proje bitimine kadar** gerekli emniyet/güvenlik tedbirlerinin alınması ve kısıtlamaların uygulanması talebi Bakanlığımızca da uygun görülmekte olup, bu süre boyunca ilişikte koordinat bilgileri verilen koridor boyunca yukarıda belirtilen hususların tamamına riayet edilmesinin yanısıra, seyir yapan/yapacak gemilerin proje kapsamında çalışan gemilerden en az 2 deniz mili uzağında olacak şekilde seyretmelerini teminen denizcilerin, araştırma faaliyeti yapan üniversitelerin, balıkçı kooperatiflerinin ve diğer paydaşların bilgilendirilmeleri hususunda bilgilerinizi ve gereğini arz/rica ederim.

Zafer ASLAN

Bakan a.

Genel Müdür Yardımcısı V.

Ek:

1 - Güvenlik koridoru koordinat bilgileri. (1 Sayfa)

Doğrulama Kodu: CA9E88DA-4F77-4E4B-97B6-675E2B6E7AE1

Hakkı Turaylıç Caddesi No:5 06338 Emek / Çankaya / ANKARA

KEP Adresi : uab@hs01.kep.tr

Bu belge, güvenli elektronik imza ile imzalanmıştır.

Doğrulama Adresi: <https://www.turkiye.gov.tr/uab-ebys>

Bilgi için: Nurullah YÜCEL
Denizcilik Uzmanı



2 - Şematik harita. (1 Sayfa)

3 - Dağıtım Listesi (33 Muhatap)

Bu belge, güvenli elektronik imza ile imzalanmıştır.
Doğrulama Kodu: CA9E88DA-4F77-4E4B-97B6-675E2B6E7AE1

Hakkı Turaylıç Caddesi No:5 06338 Emek / Çankaya / ANKARA

KEP Adresi : uab@hs01.kep.tr

Doğrulama Adresi: <https://www.turkiye.gov.tr/uab-ebys>

Bilgi için: Nurullah YÜCEL
Denizcilik Uzmanı





TÜRKİYE PETROLLERİ A.Ş.
GENEL MÜDÜRLÜĞÜ



EK – 1: SAKARYA GAZ SAHASI PROJE ALANIN KOORDİNATLARI (WGS84 UTM 36N)

Point	X	Y	Lat_WGS84	Long_WGS84
1	403636,29	4619202,44	41° 43' 7,629" N	31° 50' 29,510" E
2	406910,05	4609957,63	41° 38' 9,319" N	31° 52' 56,357" E
3	420433,45	4607844,12	41° 37' 6,066" N	32° 2' 41,808" E
4	425152,94	4604770,42	41° 35' 28,054" N	32° 6' 7,101" E
5	420924,27	4603668,61	41° 34' 50,864" N	32° 3' 4,997" E
6	419995,91	4603216,69	41° 34' 35,879" N	32° 2' 25,127" E
7	419036,62	4602980,16	41° 34' 27,863" N	32° 1' 43,822" E
8	418982,08	4602415,47	41° 34' 9,535" N	32° 1' 41,741" E
9	418153,70	4601435,13	41° 33' 37,447" N	32° 1' 6,459" E
10	416522,10	4599986,50	41° 32' 49,872" N	31° 59' 56,753" E
11	406171,31	4600422,05	41° 32' 59,864" N	31° 52' 29,804" E
12	404092,35	4600928,73	41° 33' 15,402" N	31° 50' 59,790" E
13	402404,24	4602009,26	41° 33' 49,698" N	31° 49' 46,299" E
14	392796,62	4614120,99	41° 40' 17,906" N	31° 42' 43,780" E
15	386678,10	4621533,13	41° 44' 15,132" N	31° 38' 14,171" E
16	382869,73	4627892,06	41° 47' 39,272" N	31° 35' 24,838" E
17	377148,32	4648273,51	41° 58' 36,796" N	31° 31' 1,754" E
18	355650,56	4724161,26	42° 39' 22,975" N	31° 14' 19,781" E
19	350251,45	4741542,46	42° 48' 42,470" N	31° 10' 6,195" E
20	345592,64	4742261,92	42° 49' 2,450" N	31° 6' 40,453" E
21	344622,73	4749501,79	42° 52' 56,324" N	31° 5' 50,566" E
22	366635,81	4752575,59	42° 54' 50,915" N	31° 21' 57,913" E
23	367785,78	4745495,68	42° 51' 2,204" N	31° 22' 54,613" E
24	360211,54	4741453,59	42° 48' 46,371" N	31° 17' 24,645" E
25	358320,69	4741191,62	42° 48' 36,630" N	31° 16' 1,658" E
26	364166,14	4721515,98	42° 38' 2,830" N	31° 20' 35,927" E
27	371478,54	4695192,68	42° 23' 54,236" N	31° 26' 18,160" E
28	378827,40	4669432,95	42° 10' 3,573" N	31° 31' 58,919" E
29	384059,45	4651044,14	42° 0' 10,374" N	31° 36' 0,005" E
30	390131,71	4630332,98	41° 49' 2,139" N	31° 40' 37,783" E



TÜRKİYE PETROLLERİ A.O.
GENEL MÜDÜRLÜĞÜ

EK 2 : PROJE KONUMU GÖRSELLERİ





TÜRKİYE PETROLLERİ A.O.
GENEL MÜDÜRLÜĞÜ

EK 2 : PROJE KONUMU GÖRSELLERİ

